Lauku atbalsta dienests

# ROKASGRĀMATA

# VIENOTĀ IESNIEGUMA AIZPILDĪŠANAI UN IESNIEGŠANAI, ELEKTRONISKAJĀ PIETEIKŠANĀS SISTĒMĀ (EPS)

**2022. gads**

# Satura rādītājs


Pieslēgšanās EPS ... 3
Iesnieguma aizpildīšana ... 5
1.solis: Vienotais iesniegums ... 6
2.solis: Zaļināšanas prasības ... 11
Ainavas elementu pievienošana un noņemšana laukam ... 13
Laukmalas iezīmēšana un dzēšana ... 14
Kartē redzamo ainavas elementu apzīmējumi iesnieguma 2.solī: ... 15
3.solis: Nektāraugu pielikums ... 16
4.solis: Kaņepju sējplatības ... 17
5.solis: Kultūraugu izmantojums ... 18
6.solis: Natura *2000* mežiem pielikums ... 19
7.solis: Iesnieguma apskats ... 21
8.solis: Iesniegt LAD ... 24
Iesnieguma aizpildīšana Mazo lauksaimnieku atbalsta shēmas dalībniekiem ... 25
Vienotā iesnieguma apskatīšana ... 28
Iesnieguma dzēšana un atsaukšana ... 28
Kā izdzēst izveidotu, bet neiesniegtu iesniegumu ... 28
Kā atsaukt iesniegtu iesniegumu ... 29
Dokumentu iesniegšana un apskatīšana, izmantojot EPS ... 31
Kā iesniegt dokumentu? ... 31
Kā apskatīt elektroniski saņemtos un nosūtītos dokumentus? ... 32
Vienotā iesnieguma izdrukas ... 33
Lauku bloku kartes aizpildīšana ... 34
Karšu aizpildīšana, kopējot pagājušā gada iesniegumu ... 34
Karšu iezīmēšana izveidojot jaunu iesniegumu vai pievienojot jaunu lauku ... 35
Kartē pieejamie rīki un to izmantošana ... 36
Vairāki lauki vienā blokā ... 39
Lauks atrodas citā laukā ... 40
Ja nav zīmēšanas rīki / norādīts neeksistējošs bloka numurs ... 41
Lauka zīmēšana ārpus bloka ... 42
Kartē pieslēdzamie/atslēdzamie apzīmējumi, slāņi ... 43

# PIESLĒGŠANĀS EPS

**EPS lietotāji var autentificēties EPS, izmantojot:**

- LAD piešķirtu EPS lietotājvārdu un paroli;
- interneta bankas autentifikāciju;
- eParakstu;
- eID.

### Pieslēgties EPS ar lietotājvārdu un paroli

Pieslēdzieties EPS interneta adresē https://eps.lad.gov.lv, ievadiet lietotājvārdu un paroli un nospiediet pogu **PIESLĒGTIES**.

**Ja esat aizmirsis savu paroli,** nospiediet pogu "Aizmirsāt paroli?", tad ievadiet savu e-pasta adresi, kas norādīta kā aktuāla LAD, un nospiediet pogu **"Atcerēties"**.
Uz norādīto e-pasta adresi tiks nosūtīta vēstule ar aktīvu saiti, kuru izmantojot, varēsiet izveidot jaunu paroli un pieslēgties EPS.

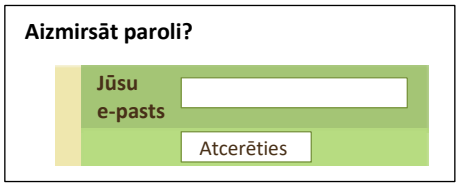


### Pieslēgties ar bankas autentifikāciju, eParakstu vai eID

Lai pieslēgtos EPS ar bankas autentifikāciju, nav nepieciešams lietotājvārds un parole, jānospiež poga **PIESLĒGTIES**

Pēc tam:

1. atzīmējiet, ka piekrītat personu elektroniskās identifikācijas noteikumiem un personas datu identifikācijas noteikumiem un (vārda, uzvārda un personas koda) nosūtīšanai e-pakalpojumu pārzinim;
2. izvēlieties veidu, ar kuru pieslēgsieties. Jūs tiksiet pāradresēts uz izvēlētā pieslēgšanās veida mājas lapu.

Katru gadu, pirmo reizi pieslēdzoties, vai jauniem klientiem nepieciešams veikt kontaktinformācijas aktualizēšanu:

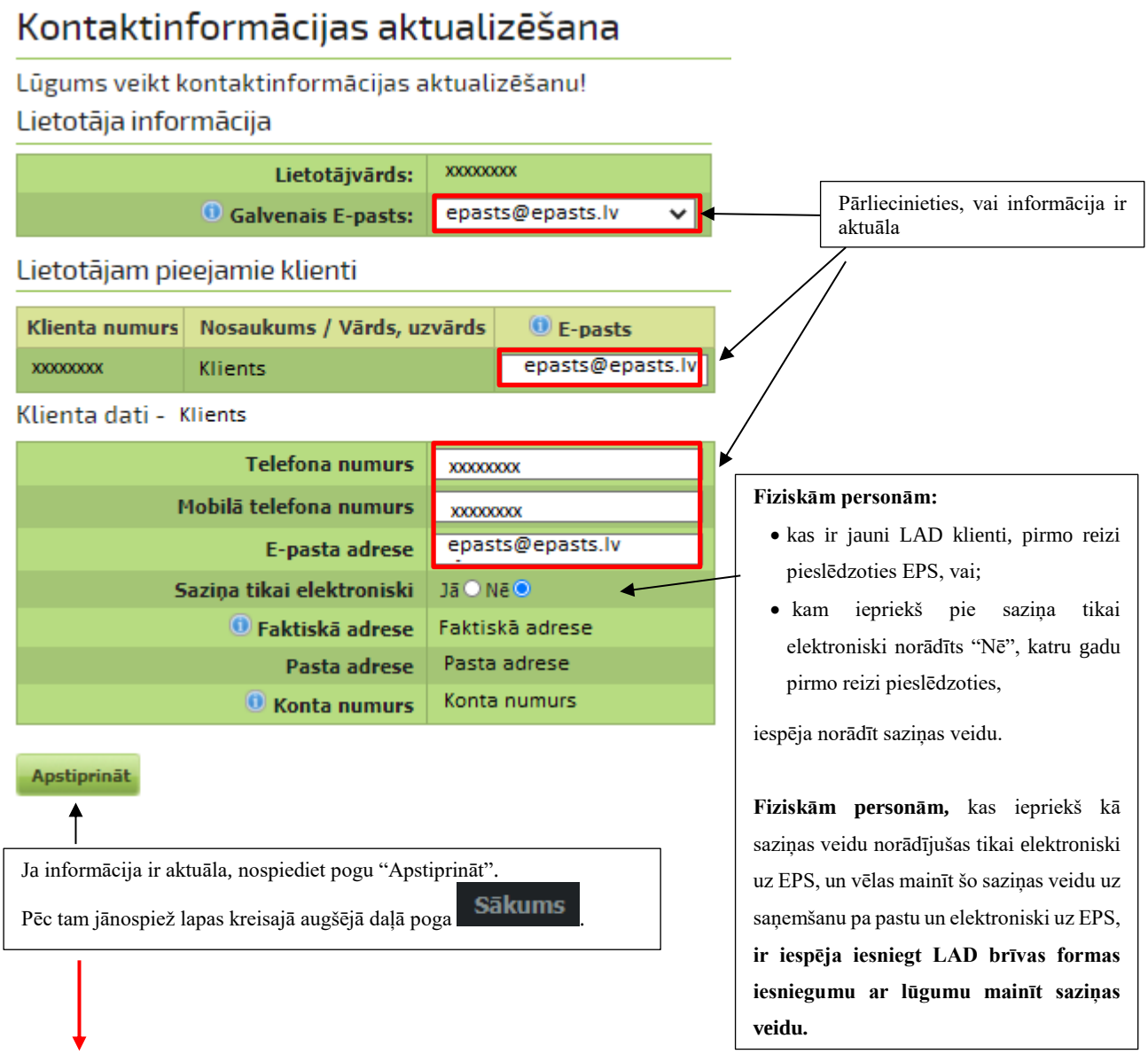


EPS, par nosūtīto vēstuli paziņojot uz e-pastu (jāatbild ar "Jā") vai pa pastu un elektroniski uz EPS (jāatbild ar "Nē").

# IESNIEGUMA AIZPILDĪŠANA

## Vienotajam iesniegumam

Lai izveidotu jaunu Vienoto iesniegumu, EPS galvenajā izvēlnē izvēlieties sadaļu “Vienotais iesniegums (Platību maksājumi)”, atvērsies izvēlne, kurā izvēlieties “Pievienot iesniegumu”.




Atvērsies sadaļa, kurā varēsiet izvēlēties:

- atvērsies forma, kur būs norādīts tā gada Vienotā iesnieguma numurs, no kura notiks kopēšana.

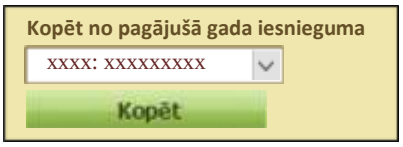


Nospiežot pogu **“Kopēt”**, atvērsies daļēji aizpildīta iesnieguma forma.

– tiks atvērta neaizpildīta iesnieguma forma.

Iesnieguma aizpildīšana ir sadalīta astoņos soļos:




Soļi kļūst aktīvi atkarībā no tā, uz kādiem atbalsta veidiem tiek pieteikti lauki iesnieguma 1.solī:

- 1 ar oranžu apli tiek apzīmēta sadaļa, kurā pašreiz atrodaties.
- 7 ar zaļu apli apzīmēta sadaļa, kura iesniegumā ir aktīva un ir jāaizpilda.
- 4 ar pelēku apli atzīmēta sadaļa, kura ir neaktīva un nav jāaizpilda.

# 1.solis: Vienotais iesniegums

Iesnieguma A daļā būs redzama klienta informācija.

**A** **Informācija par klientu**

| | |
|---|---|
| **LAD klienta reģistrācijas numurs:** | |
| **Vārds, uzvārds** | |
| **Kontaktinformācija** | |

Iesnieguma B daļā jāatzīmē tās atbalsta shēmas, kurām vēlaties pieteikties.

**B** **Citas atbalsta shēmas**

- ☐ Piesakos uz „Bioloģiskās lauksaimniecības" maksājumu (**BLA**)
- ☐ Tikai daļā saimniecības tiek izmantotas bioloģiskās saimniekošanas metodes (**uz BLA atbalstu nepretendēju**)
- ☐ Piesakos uz maksājumu "Saudzējošas vides izveide, audzējot augus NEKTĀRA IEGUVEI" (**SVIN**)
- ☐ Piesakos uz brīvprātīgo saistīto atbalstu par slaucamām govīm (**SSG**)
- ☐ Piesakos uz brīvprātīgo saistīto atbalstu par kazām (**SKZ**)
- ☐ Piesakos uz brīvprātīgo saistīto atbalstu par liellopiem (**SLM**)
- ☐ Piesakos uz brīvprātīgo saistīto atbalstu par aitām (**SAI**)
- ☐ Saimniecībā kā zaļināšanas elements tiks izmantota starpkultūra
- ☐ Piesakos uz maksājumu gados jaunajiem lauksaimniekiem (**JAL**)

Nospiežot uz ikonas , iespējams iepazīties ar konkrētā atbalsta veida saņemšanas nosacījumiem!

Lai pieteiktos atbalsta veidam, jāieliek ķeksis

Piesakoties BLA atbalstam

Piesakoties BLA atbalstam, jānorāda viena no divām bioloģiskās lauksaimniecības kontroles institūcijām vai jāatstāj automātiski piesaistītā, kā arī var pieteikties maksājumam par bioloģiski sertificētām bišu saimēm.

- ☑ Piesakos uz „Bioloģiskās lauksaimniecības" maksājumu (**BLA**)

**BLA sertificējošā institūcija:** **JĀNORĀDA viena no divām bioloģiskās lauksaimniecības kontroles institūcijām**

Daļa lauku bioloģiski sertificēti

Norādot, ka tikai daļā saimniecības tiek izmantotas bioloģiskās saimniekošanas metodes, tiek piedāvāta iespēja izvēlēties sertificējošo institūciju, kā arī C daļas kolonnā "Bioloģiski sertificēts lauks" jāieliek ķeksis pie sertificētajiem laukiem.

- ☑ Tikai daļā saimniecības tiek izmantotas bioloģiskās saimniekošanas metodes (**uz BLA atbalstu nepretendēju**)

**BLA sertificējošā institūcija:**

SIA 'Sertifikācijas un testēšanas centrs'
Sertifikācijas institūcija 'Vides kvalitāte'

**C** Lauksaimniecībā izmantojamās zemes uzskaite

| Lauka numurs | Bloka numurs | Lauka zīmēšana | Lauka platība (ha) | Kultūras kods | Pamata atbalsta veids | BSA par platību | Agrovides atbalsta veidi: BDUZ, VSMD, RLZP, SVIN | BDUZ platība (ha) | ENP netiks izmantoti AAL | Bioloģiski sertificēts lauks | Piezīmes / Lauka n osaukum s |
|---|---|---|---|---|---|---|---|---|---|---|---|
| 1 | 2 | 3 | 4 | 5 | 6 | 7 | 8 | 9 | 10 | 11 | 12 |
| 1 | 60572-31314 | Bloka | 1.24 | 112: Kvieši, ziemas | VPM | Nepiesakos | Nepiesakos | | | ☐ | |
| 2 | 60572-31314 | Bloka | 1.46 | 121: Rudzi | VPM | Nepiesakos | Nepiesakos | | | ☐ | |

Piesakoties SVIN

Ja piesakāties SVIN atbalstam, tad

1) B daļā jāieliek ķeksis;
2) C daļā pie konkrētajiem laukiem, kuri tiek pieteikti SVIN atbalstam, 8.kolonnā jāizvēlas “SVIN”.

Izmantojot starpkultūras

Ja saimniecībā tiks izmantota starpkultūra, tad jāieliek ķeksis B daļā un C daļas kolonnā “Starpkultūra (netiks izmantoti AAL)” jānorāda konkrētais lauks, kurā tiks sēta starpkultūra. Jāatzīmē gadījumos, ja tas nepieciešams ENP izpildei.

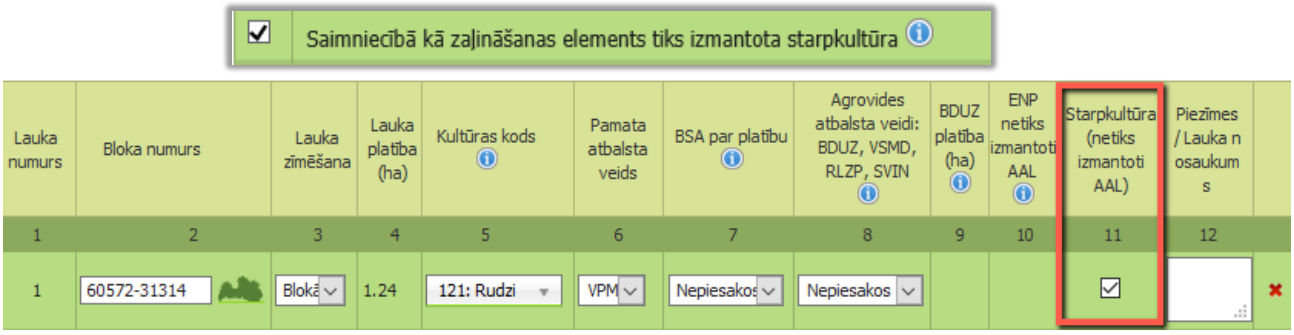


Iesnieguma C daļā jādeklarē (jānorāda) visa apsaimniekotā lauksaimniecības zeme.

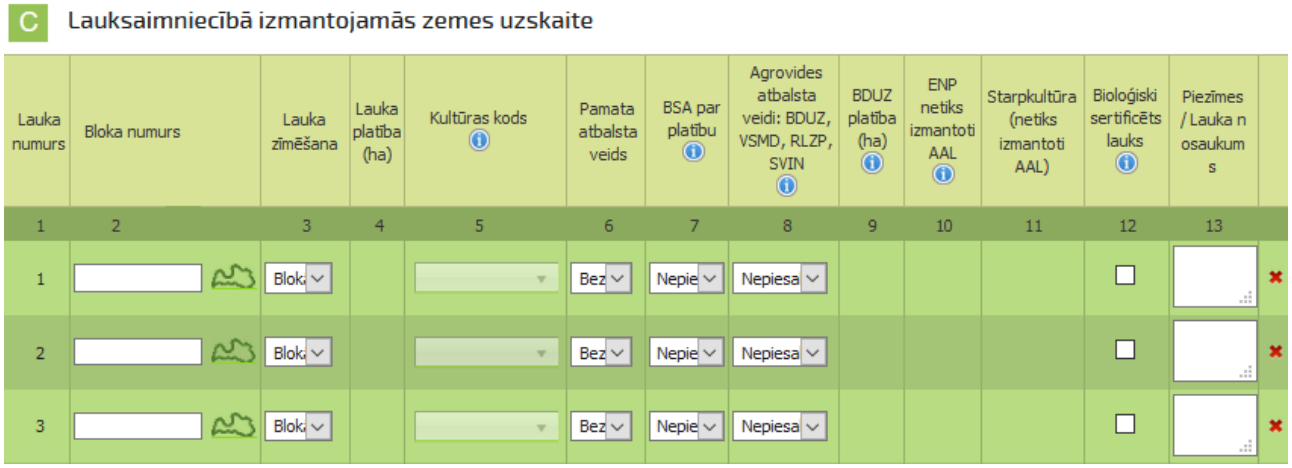


| Nr. | Kolonnas nosaukums | Apraksts |
|---|---|---|
| **1** | Lauka numurs | Automātiski norādīts lauka numurs pēc kārtas. |
| **2** | Bloka numurs | Norādiet bloka numuru, kurā atrodas konkrētais lauks. Tad klikšķiniet uz Latvijas kartes ikonas un iezīmējiet lauku kartē (skat. šī rokasgrāmatas sadaļu “LAUKU BLOKU KARTES AIZPILDĪŠANA”). |
| **3** | Lauka zīmēšana | Iespēja izvēlēties zīmēt lauku blokā vai ārpus bloka. Zīmēšanu ārpus bloka var veikt, ja vienlaidus platība ārpus bloka ir vismaz 0,3 ha Vienotajā iesniegumā! |

| Nr. | Kolonnas nosaukums | Apraksts |
|---|---|---|
| | | Ja tiks izvēlēta iespēja zīmēt ārpus bloka Vienotajā iesniegumā, tad iesniedzot Vienoto iesniegumu/Vienotā iesnieguma labojumu, tiks iesniegts arī Lauku bloku precizēšanas iesniegums, kuru LAD izvērtēs un sniegs atbildi.<br><br>Ja pēc Lauku bloku precizēšanas iesnieguma atbildes saņemšanas, no Jums netiks saņemts Vienotā iesnieguma labojums ar precizētu lauka platību, tad LAD izvērtēs Jūsu pieteikto platību un par lauku blokā neiekļauto daļu SAMAZINĀS lauka DEKLARĒTO PLATĪBU. |
| **4** | Lauka platība (ha) | Lauka platība automātiski tiks nolasīta no uzzīmētā lauka kartē. |
| **5** | Kultūras kods | Izkrītošajā izvēlnē izvēlieties kultūrauga kodu, kuru audzējat konkrētajā laukā.<br>Ja papuves platību deklarēs ar k.k.619, pēc LAD pieprasījuma lauksaimniekam jāiesniedz papildu informācija par šajās platībās audzētajiem kultūraugiem. Lauksaimniekiem, kuriem NAV jānodrošina kultūraugu dažādošanas un ekoloģiski nozīmīgas platības prasības izpilde, aramzeme, kura atstāta papuvē, t.i., nenotiek ražošana, jādeklarē ar k.k.610. un papuve jāuztur atbilstoši atbalsta saņemšanas nosacījumiem. |
| **6** | Pamata atbalsta veids | Pēc iezīmētā lauka platības automātiski tiks piesaistīts atbalsta veids:<br>• VPM/MLS, ja iezīmētā platība lielāka vai vienāda ar 0,30 ha;<br>• Platība bez atbalsta, ja iezīmētā platība mazāka par 0,30 ha.<br>Iespēja izvēlēties VPM/MLS vai Platība bez atbalsta. |
| **7** | BSA par platību | Daļa atbalsta veidu piesaistīsies automātiski (SDA, SAP, SVR, SMI, SAU).<br>Iespēja izvēlēties norādītajam kultūraugam atbilstošus BSA atbalsta veidus (SKC, SSK, SSA, SLS, SRL – nepiesaistās automātiski). |
| **8** | Agrovides atbalsta veidi: BDUZ, VSMD, RLZP, SVIN | Iespēja pieteikt lauku kādam Agrovides atbalsta veidiem (BDUZ, VSMD, RLZP, SVIN) atkarībā no norādītā kultūrauga. |
| **9** | BDUZ platība (ha) | BDUZ atbalstam pieteiktā platība parādās pēc lauka kartes saglabāšanas, ja:<br>• laukā ir deklarēts kultūraugs **710: Ilggadīgie zālāji;**<br>• lauks ir pieteikts **BDUZ** atbalstam, norādot attiecīgo platības apsaimniekošanas veidu - "BDUZ Pļaušana" vai "BDUZ Ganīšana";<br>• laukā BDUZ vienas klases minimālā platība ir vismaz 0,3 ha.<br>**!** BDUZ atbalstam pieteiktā platība var nesakrist ar lauka kopējo platību! |

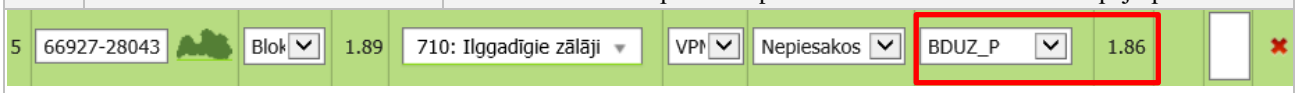


| | | |
|---|---|---|
| **10.** | ENP netiks izmantoti AAL | Ja laukā deklarē papuvi, slāpekli piesaistošus kultūraugus, vasarājus ar pasēju vai labības vai labības un proteīnaugu pasējā sētu zālāju, tad šādas platības tiks iekļautas ENP aprēķinā vienīgi tad, ja pie attiecīgā lauka būs veikta atzīme par AAL nelietošanu platībā un būs ievēroti visi atbilstības nosacījumi. Norādiet konkrētus laukus!<br>Kolonna būs pieejama tikai tad, ja B daļā nebūs atzīme ☑ pie "Piesakos uz "Bioloģiskās lauksaimniecības" maksājumu (BLA)".<br><br>Lai zaļināšanas nosacījumu izpildē varētu ieskaitīt papuves platību:<br>• kas deklarēta ar k.k.610, lauksaimniekam Vienotā iesnieguma 1.soļa C daļā pie attiecīgā lauka jāveic atzīme 10.kolonnā "ENP netiks izmantoti AAL".<br>• kas deklarēta ar k.k. 619, lauksaimniekam Vienotā iesnieguma 1.soļa C daļā pie attiecīgā lauka nav jāveic atzīme 10.kolonnā "ENP netiks izmantoti AAL". |
| **11** | Starpkultūra (netiks izmantoti AAL) | Parādīsies tikai tad, ja B daļā ieliksiet ☑ pie "Saimniecībā kā zaļināšanas elements tiks izmantota starpkultūra". Norādiet konkrētus laukus! |
| **12** | Bioloģiski sertificēts lauks | Parādīsies tikai tad, ja B daļā ieliksiet ☑ pie "Tikai daļā saimniecības tiek izmantotas bioloģiskās saimniekošanas metodes". Norādiet konkrētus laukus! |

| Nr. | Kolonnas nosaukums | Apraksts |
|---|---|---|
| 13 | Piezīmes / Lauka nosaukums | Var norādīt lauka nosaukumu vai piezīmes (maksimums 100 simbolus) |
| 14 | ✖ | Uzspiežot ar peles kreiso taustiņu uz apzīmējuma, iespējams izdzēst visu rindā ievadīto informāciju. |

Lai pievienotu jaunus laukus, spiediet pogu **Pievienot jaunus laukus**. Atvērsies piecas neaizpildītas rindas.

Lai saglabātu ievadīto informāciju un pārbaudītu, vai tā ir pareiza, spiediet pogu **Saglabāt un pārbaudīt** vai lapas kreisajā malā spiediet uz disketes ikonas. Saglabājot ievadīto informāciju, EPS brīdinās, ja sadaļā būs pieļautas kļūdas, ar sarkanu rāmīti atzīmējot lauku, kurā tā ir pieļauta.

Kad iesnieguma 1.sadaļa ir aizpildīta, spiediet pogu **Turpināt**.

Lauki, kam pamata atbalsta veids ir "Platība bez atbalsta", iekrāsosies dzeltenā krāsā. Par šiem laukiem nesaņemsiet atbalstu!

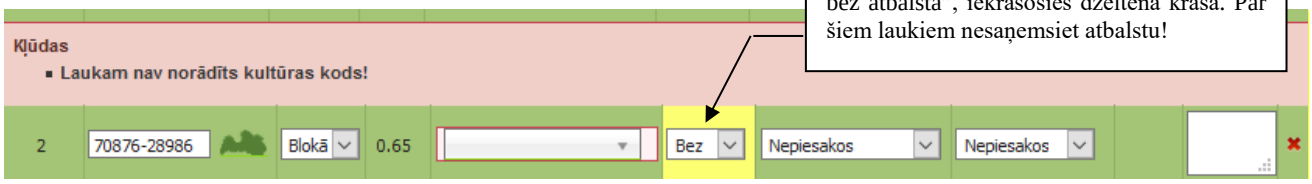


**Ja iesniegumā parādās brīdinājums "Laukā Nr. X ir konstatēta pārklāšanās ar cita pretendenta deklarēto lauku":**

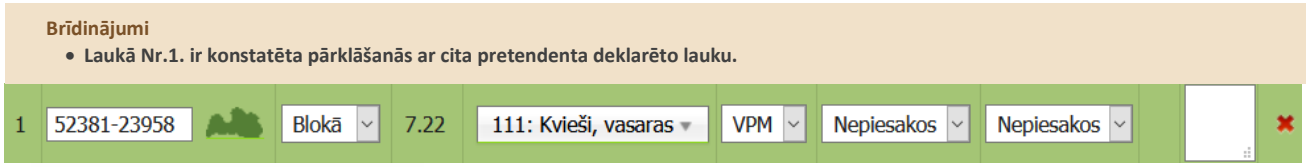





- Platību maksājumus atbilstoši normatīvajiem aktiem var saņemt par lauksaimniecības zemi, kas kārtējā gada 15. jūnijā ir atbalsta pretendenta īpašumā vai tiesiskajā valdījumā (lietošanā) un kurā atbalsta pretendents veic lauksaimniecisko darbību.
- Dubulti deklarēto platību var redzēt, atverot lauku bloka karti. Sarkanā krāsā ar svītrojumu attēlotā platība ir dubulti deklarēta.
- Ja konstatējat, ka lauku robežas nav norādītas atbilstoši faktiskajai situācijai, tās jāprecizē.
- Visiem pretendentiem, kuri pārklājumus nebūs izlabojuši, tiks nosūtītas informatīvas vēstules par lauka pārklāšanos. Vēstules būs pieejamas EPS sadaļā "Dokumenti" saņemtās vēstules.
- Konstatētās nepilnības jānovērš līdz šī gada 27.jūnijam. Ja labojumus veiksiet norādītajā termiņā, par samazināto platību LAD nepiemēros administratīvo sodu, t.i., samazināto platību neuzskatīs par pārdeklarētu.

Lai no iezīmētās platības izgrieztu visus pārklājumus, izmantojiet pogu "Izgriezt pārklājumus".

Ja vēlaties tikai daļēji samazināt pārklājumu vai izgriezt tikai vienu no vairākiem pārklājumiem, izmantojiet pogu "Izgriezt".

*Līdz 15.jūnijam izveidojušies pārklājumi būs redzami līdz 27.jūnijam.*
*Pēc 15.jūnija izveidojušies pārklājumi un daļēji atrisinātie pārklājumi vairs nebūs redzami.*

**Ja iesniegumā kādam rapšu laukam 3 km rādiusā atrodas Lauksaimniecības datu centrā (turpmāk – LDC) reģistrēta bišu novietne**, tad 1.soļa lapas augšpusē parādās informatīvais brīdinājums un poga **Bišu stropi** (skat. zemāk attēlā), kuru nospiežot, atvērsies rapšu lauku saraksts, kuru tuvumā (3 km rādiusā) atrodas bišu stropi (bišu novietnes).

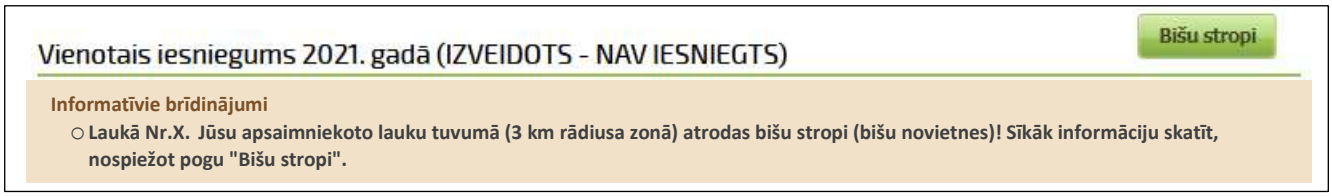


## Kartē redzamie Bioloģiski vērtīgo zālāju apzīmējumi iesnieguma 1.solī ("neuzaramais zālājs")

Zālājus, kas atzīti par ES nozīmes zālāju biotopiem vai putnu dzīvotnēm:

- ir iespējams pieteikt BDUZ atbalstam;
- nedrīkst pārveidot un uzart. Pretējā gadījumā tiek piemērots samazinājums ZAL maksājumam, kā arī lauksaimniekam ir pienākums pārveidot tos atpakaļ par ilggadīgo zālāju līdz nākamā gada 9.jūnijam.

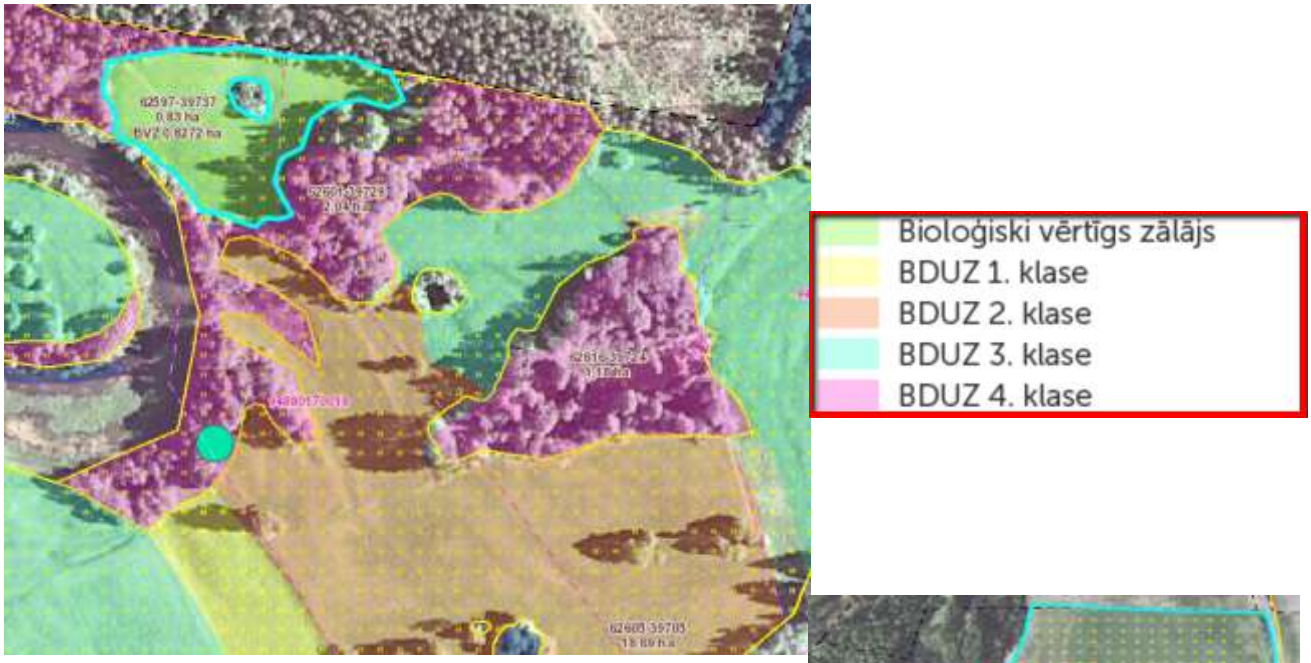


**Kartē redzams ilggadīgo zālāju slānis**
(ilggadīgie zālāji EPS kartē attēloti ar dzeltenām pēdiņām)

Ja ilgadīgo zālāju slānī tiek norādīta kultūra, kas nav 710 – ilgadīgie zālāji, virs lauka parādās brīdinājums

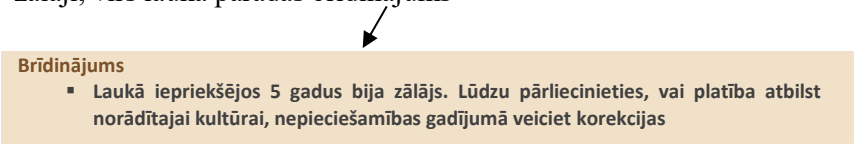


Ja ilggadīgie zālāji valstī samazināsies vairāk par 5%, lauksaimniekiem būs aizliegts ilggadīgo zālāju platību pārveidot par citām vajadzībām izmantojamu zemi. Turklāt šajā gadījumā lauksaimniekiem pēc LAD pieprasījuma pārveidotā zeme būs jāpārveido atpakaļ par ilggadīgajiem zālājiem

## 2.solis: Zaļināšanas prasības

Balstoties uz 1.solī norādīto informāciju, ir redzams zaļināšanas prasību rezultāts.

**SVARĪGI!**

- Eiropas Komisijas lēmums 2022.gadā paredz atkāpes attiecībā uz Zaļināšanas maksājumu, lai lauksaimniecības zemes platības maksimāli varētu izmantot pārtikas un dzīvnieku barības ražošanai. Šī atkāpe attiecas TIKAI uz lauksaimniekiem, kuriem jānodrošina kultūraugu dažādošanas un ekoloģiski nozīmīgas platības prasības izpilde.

  Zaļināšanas prasību izpildei, lauksaimnieks aramzemi var deklarēt kā papuvi ar k.k.619 un šajās platībās var:

  1) audzēt jebkuru aramzemes kultūraugu (piemēram, vasarājus vai dārzeņus);
  2) ganīt dzīvniekus;
  3) novākt ražu;
  4) lietot augu aizsardzības līdzekļus.

- **Ja kāda no zaļināšanas prasībām nav izpildīta,** iesniegumu IR IESPĒJAMS iesniegt LAD. Tomēr šajā gadījumā iesniegumam tiks piemērots Zaļināšanas maksājuma samazinājums!
- Ja saimniecībā vairāk kā 50 % aramzemes nav bijusi deklarēta iepriekšējā gadā un visā saimniecības aramzemē tiek audzēta cita kultūra nekā iepriekšējā kalendārajā gadā, tad saimniecība tiek atbrīvota no Kultūraugu dažādošanas prasības izpildes. **Tādā gadījumā lauksaimniekam jāiesniedz LAD iesniegums ar situācijas pamatojumu.**
- Ja laukam 1.solī tiek labota karte, bloka numurs, kultūras kods, tad 2.solī ainavas elementi laukam jāpievieno no jauna.

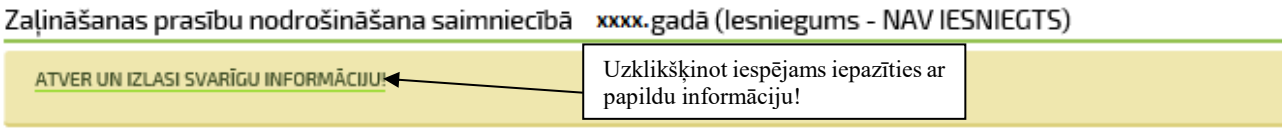

Rezultāts

1. Ilggadīgie zālāji

| Prasība |
|---|
| Nedrīkst pārveidot un uzart ilggadīgos zālājus vides jutīgajās teritorijās, kas ir atzīti par ES nozīmes zālāju biotopiem (BDUZ) un ir iekļauti LAD lauku reģistrā ar sekojošiem apzīmējumiem pa zālāju ražības klasēm:<br>- 1 - 2 - 3 - 4<br>Šī nosacījuma pārkāpuma gadījumā, var tikt piemērots atbalsta apjoma samazinājums. |

2. Kultūraugu dažādošana - Saimniecībā prasība nav izpildīta

| Nosacījums | Aprēķins | | Rezultāts |
|---|---|---|---|
| Ja saimniecības aramzemes platība ir vairāk par 30ha, tad aramzemes platībā jāaudzē **vismaz 3 kultūraugi**, no kuriem galvenais kultūraugs **nav vairāk par 75%**, bet 2 galvenie kultūraugi kopā **nav vairāk par 95%**. | Kultūraugu skaits aramzemes platībā : | **2** | **Saimniecībā prasība nav izpildīta** |
| | Kopējā aramzemes platība (A) : | **48.04 ha** | |
| | Galvenais kultūraugs (B) : | **42.59 ha** (Griķi) | |
| | Divi galvenie kultūraugi kopā (C) : | **48.04 ha** (Griķi; Kaņepes) | |
| | **Galvenā kultūrauga proporcija aramzemes platībā :** | B/A*100 =><br>42.59/48.04*100 = **88.66%** | |
| | **Divu galveno kultūraugu proporcija aramzemes platībā :** | C/A*100 =><br>48.04/48.04*100 = **100.00%** | |
| | Max.pieļaujamā platība (galvenā kultūra) : | **36.03 ha** | |
| | Max.pieļaujamā platība (divas galvenās kult.kopā) : | **45.63 ha** | |

3. Atbilstība ENP prasībām - Saimniecībā ļasība ir izpildīta

| Situācija saimniecībā | Aprēķins | | Rezultāts |
|---|---|---|---|
| Saimniecības aramzemes platība ir lielāka par 15ha un saimniecībā ir nodrošināta ENP **vismaz 5%** apmērā no aramzemes platības | Kopējā aramzemes platība (A) : | 48.04 ha | **Saimniecībā prasība ir izpildīta** |
| | no papuves : | 0.00*1 = **0.00 ha** | |
| | no slāpekli piesaistošajiem kultūraugiem : | 0.00*1.00 = **0.00 ha** | |
| | no ainavu elementiem : | 3.007850 = **3.01 ha** *<br>* skatīt tabulas kolonnā "ENP aprēķins: Ainavu elementiem aprēķinātā ENP kopplatība (ha)" | |
| | no starpkultūrām : | 0.00*0.30 = **0.00 ha** | |
| | Aprēķinātā ENP : | 3.01 ha | |
| | **Nepieciešamā ENP :** | 5% no A =><br>5% no 48.04 = **2.40 ha** | |

Ja nepieciešams (atbilstība ENP prasībām nav izpildīta), sadaļā **"ENP ainavu elementu uzskaitījums"** Jums ir iespēja laukam:

- pievienot vai noņemt pievienoto ainavas elementu;
- iezīmēt un dzēst jau iezīmētās laukmales.

## Ainavas elementu pievienošana un noņemšana laukam

Lai laukam pievienotu ainavas elementu, ar peles kreiso taustiņu klikšķiniet uz Latvijas kartes ikonas . Atvērsies karte ar sarkanā krāsā iezīmētu lauku un rīku joslu labajā pusē.

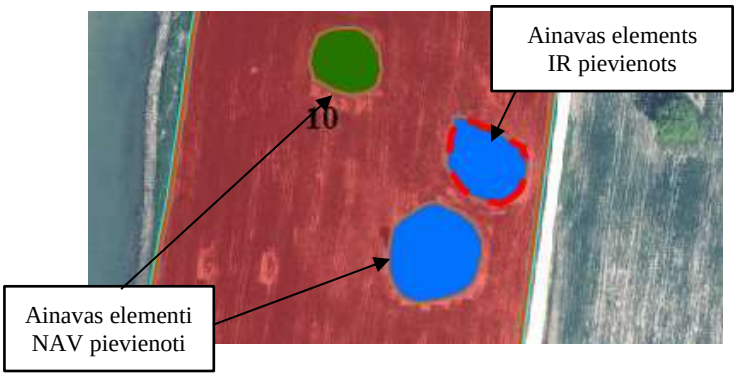


Izvēlieties pogu **"Pievienot ainavu elementu".**

Pēc tam kartē ar peles kreiso taustiņu veiciet klikšķi uz ainavas elementiem, kurus vēlaties pievienot laukam. Pievienots ainavas elements tiks apvilkts ar sarkanu kontūru.

Kartes apakšējā kreisajā stūrī nospiediet pogu **Saglabāt un atgriezties EPS** .

Laukam Latvijas kontūra iekrāsosies tumši zilā krāsā un aizpildīsies tabula ar pievienoto ainavu elementu informāciju.

| Nr | Bloka numurs | Platība (ha) | Kultūras kods | Pagasts ar atbrīvojumu | Kultūraugu atbilstība | | | | | | ENP aprēķins | | | Piezīmes / Lauka nosaukums |
|---|---|---|---|---|---|---|---|---|---|---|---|---|---|---|
| | | | | | Aramzeme | Slāpekli piesaistošie kultūraugi | Aramzemē sētie zāļāji | Pākšaugi | Starpkultūra (netiks izmantoti AAL) | ENP netiks izmantoti AAL | Kultūraugam aprēķinātā ENP (ha) | Ainavu elementiem apprēķinātā ENP kopplatība (ha) | Laukam aprēķinātā ENP kopplatība (ha) | |
| 1 | 36476-26627 | 13.05 | 112: Kvieši, ziemas | Jā | Jā | Nē | Nē | Nē | Nē | Nē | 0.000000 | 0.504600 | **0.504600** | Pie ezera |

| ENP ainavu elements | Platība/garums | Mērvienība | Ainavu elementa ENP koeficients | Ainavu elementam aprēķinātā kopplatība (ha) |
|---|---|---|---|---|
| E08 - Grāvji | 210.00 | m | 5.00 | 0.105000 |
| E08 - Grāvji | 31.00 | m | 5.00 | 0.015500 |
| E08 - Grāvji | 189.00 | m | 5.00 | 0.094500 |
| E08 - Grāvji | 37.00 | m | 5.00 | 0.018500 |
| E08 - Grāvji | 148.00 | m | 5.00 | 0.074000 |
| E08 - Grāvji | 63.00 | m | 5.00 | 0.031500 |
| E06 - Dižkoki | 827.00 | m2 | 1.50 | 0.124050 |
| E01 - Koku vai krūmu puduri vai akmeņu kaudzes | 277.00 | m2 | 1.50 | 0.041550 |

Lai laukam noņemtu pievienoto ainavas elementu:

- Pie norādītā bloka numura uzklikšķiniet ar peles kreiso taustiņu uz Latvijas kartes apzīmējuma.
- Kartē labajā pusē rīku joslā jāizvēlas poga **"Noņemt ainavu elementu"** un kartē ar peles kreiso taustiņu klikšķiniet uz ainavas elementiem, kurus vēlaties noņemt. Sarkanā kontūra ap ainavas elementu pazudīs.
- Kartes apakšējā kreisajā stūrī nospiediet pogu **Saglabāt un atgriezties EPS** .

## Laukmalas iezīmēšana un dzēšana

Lai laukam pievienotu laukmali, jāuzklikšķina ar peles kreiso taustiņu uz Latvijas kartes ikonas . Atvērsies karte ar sarkanā krāsā iezīmētu lauku un rīku joslu labajā pusē.

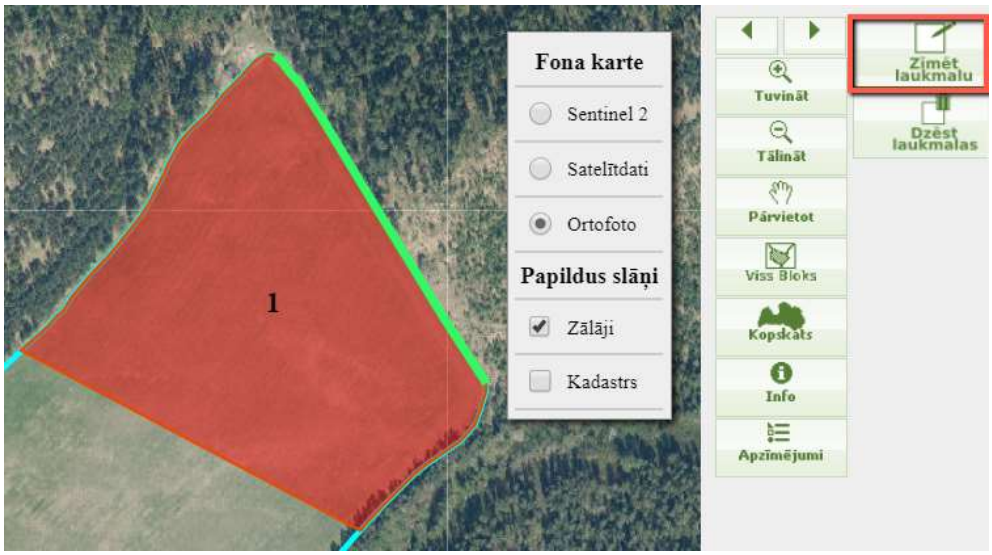


Rīku joslā jāizvēlas poga **"Zīmēt laukmalu"**

Pēc tam kartē ar peles kreiso taustiņu veiciet klikšķi, lai sāktu zīmēt. Laukmali var iezīmēt, uzvelkot ap lauka malu noslēgtu daudzstūri (ar peles kreiso taustiņu klikšķina un atliek punktus, veidojot noslēgtu daudzstūri). Kad laukmale ir iezīmēta, ar peles kreiso taustiņu ir jāveic dubultklikšķis, lai pabeigtu zīmēšanu. Iezīmētā laukmale tiks attēlota gaiši zaļā krāsā. Lai laukmali saglabātu, kartes apakšējā kreisajā stūrī jānospiež poga

**Saglabāt un atgriezties EPS**

.

Lai laukam izdzēstu pievienoto laukmali:

- jāuzklikšķina ar peles kreiso taustiņu uz Latvijas kartes ikonas .
- atvērsies karte, kur labajā pusē esošajā rīku joslā jāizvēlas poga **"Dzēst laukmalas"**.
- pēc tam kartē ar peles kreiso taustiņu veiciet klikšķi, un, neatlaižot peles kreiso taustiņu, uzvelciet kvadrātiņu uz laukmales.
- pēc tam atlaidiet peles kreiso taustiņu, parādīsies papildlogs, kurā jāapstiprina izvēle, nospiežot "Jā".

Lai saglabātu laukmalas dzēšanu, kartes apakšējā kreisajā stūrī jānospiež poga

**Saglabāt un atgriezties EPS**

.

**Kartē redzamo ainavas elementu apzīmējumi iesnieguma 2.solī:**

Koku vai krūmu puduri vai akmeņu kaudzes



Aleja

Grāvis

Dižakmens

Dīķis



Dižkoks

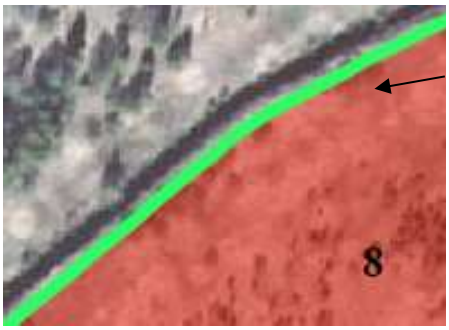


Laukmale – ainavas elements, kas jāiezīmē, izmantojot pogu "Zīmēt laukmalu".

Kad ainavas elements ir pievienots, tas ir attēlots ar sarkanu raustītu līniju.

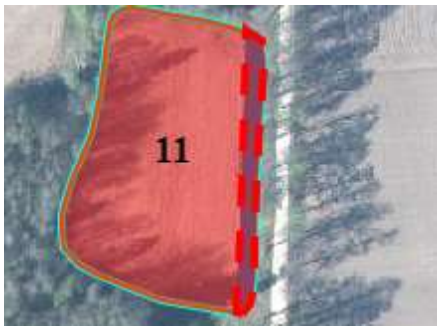




Pēc zaļināšanas prasību pielikuma aizpildīšanas, lai saglabātu informāciju un turpinātu iesnieguma sagatavošanu, lapas lejas daļā jānospiež spiedpoga **Turpināt** .

## 3.solis: Nektāraugu pielikums

Ja 1.solī B daļā pie "Piesakos uz maksājumu "Saudzējošas vides izveide, audzējot augus nektāra ieguvei" (SVIN)" ir atzīme ☑, tad pēc 1.soļa saglabāšanas ir pieejams 3.solis "Nektāraugu pielikums".

Pielikumā jānorāda ganāmpulka numurs un bišu saimju skaits.

**SVARĪGI!**

Lai pieteiktos SVIN atbalstam:

- jāpiesaka vismaz 1 ha;
- jābūt pieteiktiem vismaz 3 dažādiem SVIN atbalsttiesīgiem kultūraugiem (jānorāda vismaz 3 dažādi kultūraugu kodi), no tiem vismaz 1 tauriņziedis, t.sk. sēts pasējā sinepēm, facēlijai vai griķiem.

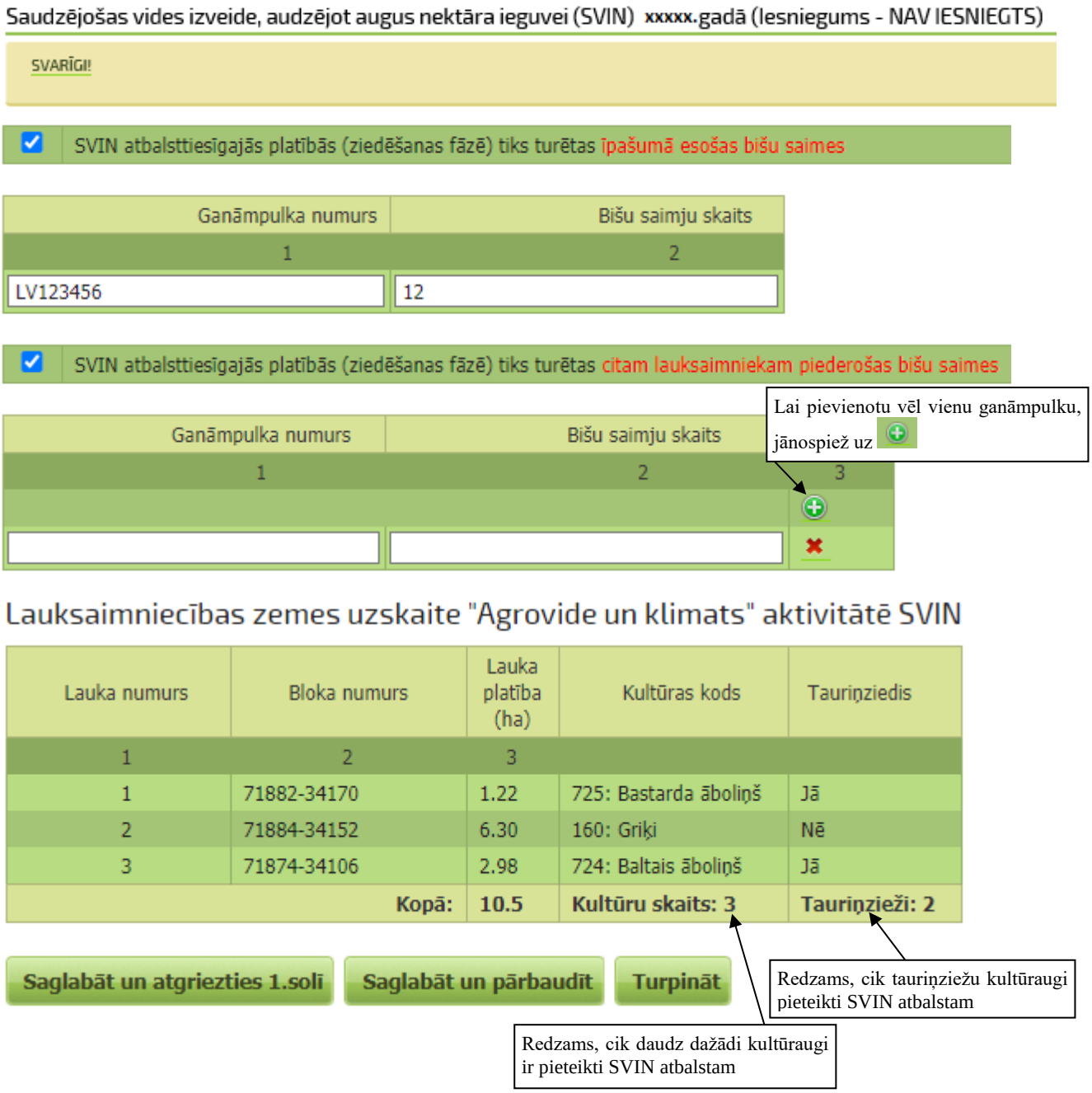


Pēc 3.soļa "Nektāraugu pielikuma" aizpildīšanas, lai saglabātu informāciju un turpinātu iesnieguma sagatavošanu, lapas lejas daļā jānospiež poga **Turpināt**.

# 4.solis: Kaņepju sējplatības

Ja 1.solī kādā no laukiem ir deklarētas kaņepes (kods 170), tad pēc 1.soļa datu saglabāšanas būs aktīvs 4.solis "Kaņepju sējplatības", kurā jānorāda visa nepieciešamā informācija.

**SVARĪGI!**

- Lai pretendētu atbalstam, minimālajam izsētajam kaņepju daudzumam jābūt 15 kg uz vienu hektāru;
- jāsaglabā un jāiesniedz LAD katras iesētās kaņepju šķirnes sertificētas sēklas vai kaņepju saglabājamās šķirnes sēklas iepakojuma etiķetes oriģināli;
- jāiesniedz iesniegums Valsts augu aizsardzības dienestam par *THC* monitoringa veikšanu kaņepju sējplatībās.

Iesētās kaņepju šķirnes jāizvēlas no izkrītošās izvēlnes

Jānorāda izsētais sēklu daudzums, kg/ha

| Lauka numurs | Bloka numurs | Iesētā kaņepju šķirne | Izsētais kaņepju sēklu daudzums, kg/ha |
|---|---|---|---|
| 1 | 2 | 3 | 4 |
| 2 | 71884-34152 | Diana | 25.00 |
| 1 | 2 | 3 | 4 |
| Lauka numurs | Bloka numurs | Iesētā kaņepju šķirne | Izsētais kaņepju sēklu daudzums, kg/ha |

SVARĪGI!

Līdz **kārtējā gada 23. maijam** ir jāiesniedz LAD katras iesētās kaņepju šķirnes sertificētas sēklas iepakojuma oficiālās etiķetes oriģināls, kurā norādītais sēklas daudzums atbilst izsētajam kaņepju sēklu daudzumam (minimālais kaņepju izsējamais daudzums ir 15 kg/ha).

Atbalstam var pieteikt atbalsttiesīgas kaņepju šķirnes sertificētas sēklas vai kaņepju saglabājamās šķirnes sēklas, kas pārbaudītas un atbilst normatīvajos aktos par Latvijas izcelsmes laukaugu un dārzeņu ģenētisko resursu saglabājamās šķirnes atzīšanu un sēklu apriti noteiktajām sēklu kvalitātes prasībām.

• LAD vērš uzmanību, ka kaņepju šķirnei Tisza vidējais THC līmenis 2012. gadā pārsniedza pieļaujamo normu!

☑ **Apņemos:**
• līdz kārtējā gada 15.jūnijam iesniegt Valsts augu aizsardzības dienestam (VAAD) iesniegumu par platības iekļaušanu kaņepju tetrahidrokanabinola (THC) monitoringā un līdz kārtējā gada 30.jūnijam veikt maksājumu par Vienotajā iesniegumā deklarēto kaņepju sējplatību iekļaušanu THC monitoringā;
• sniegt VAAD visu nepieciešamo informāciju un atļaut noņemt kaņepju augu paraugus THC analīzēm;
• līdz kārtējā gada 24.maijam iesniegt LAD visu izmantoto kaņepju sēklu iepakojumu oficiālo etiķešu oriģinālus;
• Vienotajam platības maksājumam pieteiktajā kaņepju platībā augus turpināt audzēt parastos augšanas apstākļos, nenovācot tos vismaz 10 dienas pēc noziedēšanas beigām.

**Apliecinu, ka:**
1. sniegtā informācija ir patiesa;
2. esmu izlasījis un pilnībā ievērošu normatīvajos aktos noteiktās prasības un nosacījumus attiecībā uz Vienotā platības maksājuma saņemšanu par kaņepju platībām.

Jāveic atzīme ☑, ka esat iepazinies ar atbalsta saņemšanas nosacījumiem par kaņepju sējplatību.

Pēc kaņepju sējplatību pielikuma aizpildīšanas, lai saglabātu informāciju un turpinātu iesnieguma sagatavošanu, lapas lejas daļā jānospiež poga **Turpināt** .

## 5.solis: Kultūraugu izmantojums

Solī jānorāda nepieciešamā informācija tikai tad, ja 1.solī kāds no laukiem pieteikts SAP (BSA par proteīnaugiem) vai iesniegumā deklarētā aramzemes platība ir vismaz 10 ha un norādīts kāds no kultūrauga kodiem – 111, 112, 113, 115, 116, 121, 122, 123, 131, 132, 133, 140, 141, 150, 151, 152, 160, 161, 170, 211, 212, 213, 214, 410, 420, 430, 441, 442, 443, 445, 446, 710, 713, 714, 715, 716, 720, 723, 724, 725, 726, 727, 728, 729, 731, 732, 733, 734, 735, 736, 737, 738, 739, 741, 760, 761, 791.

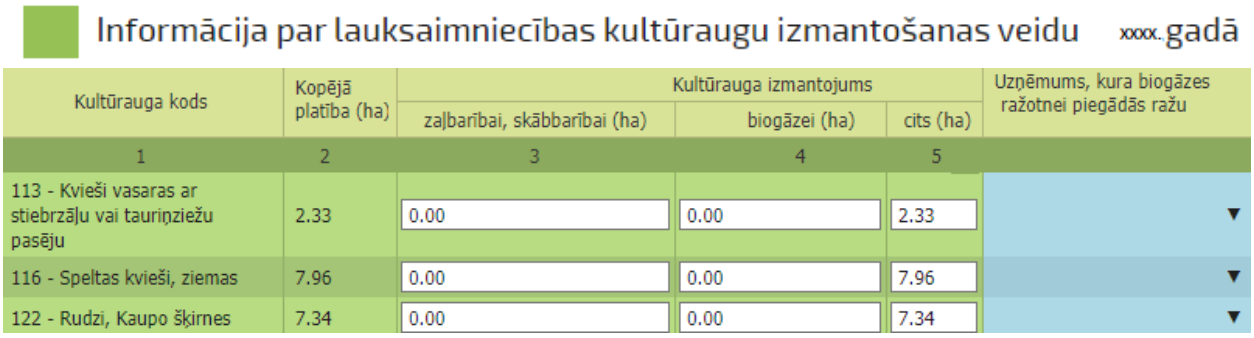

Informācija par lauksaimniecības kultūraugu izmantošanas veidu xxxx.gadā

| Kultūrauga kods | Kopējā platība (ha) | Kultūrauga izmantojums | | | Uzņēmums, kura biogāzes ražotnei piegādās ražu |
|---|---|---|---|---|---|
| | | zaļbarībai, skābbarībai (ha) | biogāzei (ha) | cits (ha) | |
| 1 | 2 | 3 | 4 | 5 | |
| 113 - Kvieši vasaras ar stiebrzāļu vai tauriņziežu pasēju | 2.33 | 0.00 | 0.00 | 2.33 | ▼ |
| 116 - Speltas kvieši, ziemas | 7.96 | 0.00 | 0.00 | 7.96 | ▼ |
| 122 - Rudzi, Kaupo šķirnes | 7.34 | 0.00 | 0.00 | 7.34 | ▼ |

3., 4., un 5. kolonnā norādiet kultūrauga izmantojumu (ha). Vienam laukam var būt vairāki izmantojuma veidi. Sasummējot 3., 4. un 5. kolonnā norādītās platības, summai ir jābūt vienādai ar 2. kolonnā "Kopējā platība (ha)" norādīto platību.

| Kultūrauga kods | Kopējā platība (ha) | Kultūrauga izmantojums | | |
|---|---|---|---|---|
| | | zaļbarībai, skābbarībai (ha) | biogāzei (ha) | cits (ha) |
| 1 | 2 | 3 | 4 | 5 |
| 121 - Rudzi | 17.80 | 0.00 | 0.00 | 17.80 |
| 160 - Griķi | 1.11 | 1.00 | 0.00 | 0.11 |

Ja laukam 4. kolonnā "Kultūraugu izmantojums biogāzei (ha)" tiek norādīta vērtība lielāka par nulli, tad kolonnā "Uzņēmums, kura biogāzes ražotnei piegādās ražu" jānospiež uz ▼ un atvērsies jauna rinda, kurā jānorāda dati.

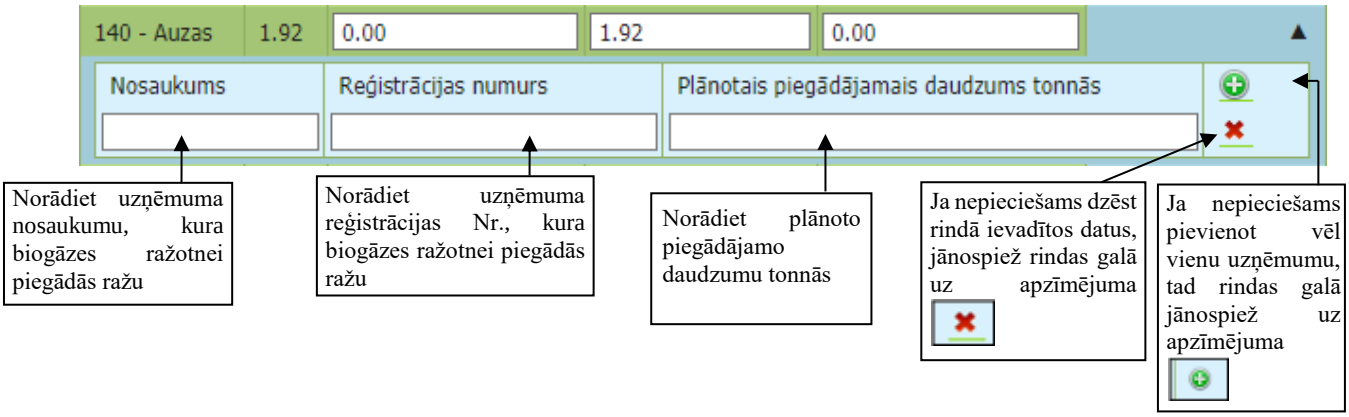


Pēc 5.soļa "Kultūraugu izmantojums" aizpildīšanas, lai saglabātu informāciju un turpinātu iesnieguma sagatavošanu, lapas lejas daļā jānospiež poga **Turpināt** .

# 6.solis: Natura *2000* mežiem pielikums

Provizoriskajā iesniegumā solis nav pieejams un ir neaktīvs.

Lai pieteiktos "Kompensācijas maksājums par *NATURA 2000* meža teritorijām" (NIM) atbalstam, jāaizpilda iesnieguma 6.solis "*Natura 2000* mežiem pielikums".

Vienotais iesniegums xxxx. gadā (IZVEIDOTS - NAV IESNIEGTS)

## Natura 2000 mežiem pielikums

| Lauka numurs | Kadastra vienības apzīmējums | NIM platība (ha) | NIM vai platība bez atbalsta | |
|---|---|---|---|---|
| 1 | 2 | 3 | 4 | |
| 1 | 70600030028 | 0.29 | NIM | ✖ |
| 2 | 70600030105 | 3.14 | NIM | ✖ |
| 3 | | | Platība bez atbalsta | ✖ |

Norādiet kadastra numuru. Atveriet karti un iezīmējiet visu kadastru, izmantojot rīku Iezīmēt visu kadastru

NIM atbalstīties īgā platība tiks noteikta automātiski no pārklājuma ar NIM ierobežojuma slāni

Ja vēlaties izdzēst kādu no ievadītajiem laukiem, nospiediet ✖

Ievadiet kadastra numuru, kurā ir NIM ierobežojums un nospiediet Latvijas kartes ikonu

| | | | | |
|---|---|---|---|---|
| 3 | 70600030028 | | Platība bez atbalsta | ✖ |

Atvērsies karte, kurā redzami NIM ierobežojumi. Nospiediet spiedpogu "Iezīmēt visu kadastru"

Tiks iezīmēts meža lauks. Nospiediet pogu "Saglabāt un atgriezties EPS".

Automātiski tiks noteikta NIM atbalsttiesīgā platība (ha) un lauks būs pieteikts atbalstam.

| | | | | | |
|---|---|---|---|---|---|
| 3 | 70960040049 | | 1.00 | NIM | ✖ |

UZMANĪBU! Ja kadastrā atrodas arī lauksaimniecības zeme, iezīmējot kadastru EPS rādīs paziņojumu, ka tiek veikta ģeometrijas labošana un lauks tiek izveidots par lielāko no daļām, kur ir NIM ierobežojums.

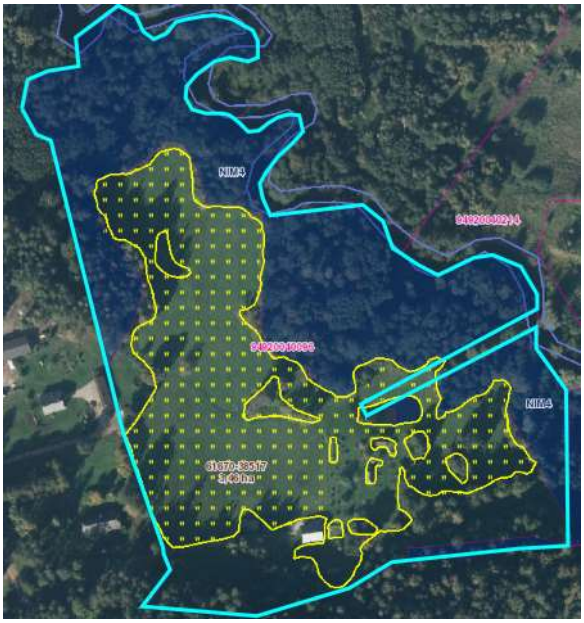

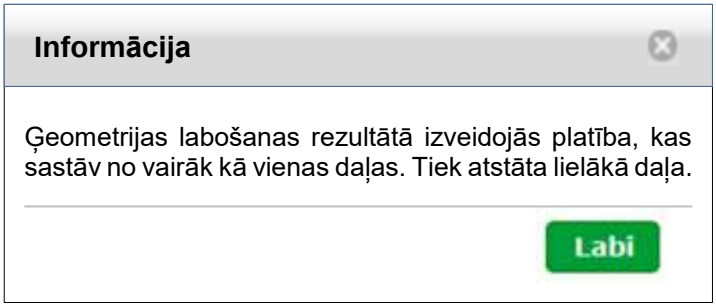


Pārliecinieties, vai kadastrā nav vēl kāds NIM aprobežojums, kas vēl nav iezīmēts un pieteikts atbalstam:

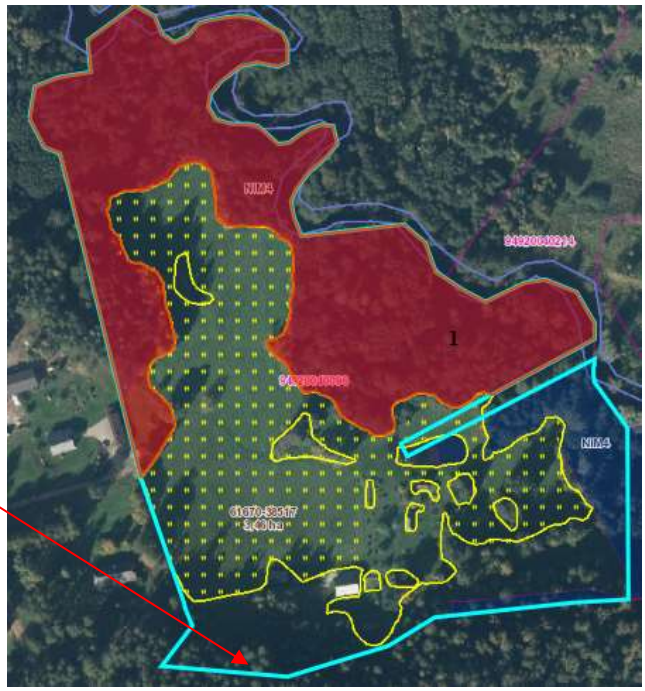

Ja kadastrā ir vēl kāds NIM aprobežojums, veiciet nākamā lauka pievienošanu, norādot to pašu kadastra numuru un veicot kartes iezīmēšanu.

| | | | | | |
|---|---|---|---|---|---|
| 4 | 94920040096 | | 3.26 | NIM | ✖ |
| 5 | 94920040096 | | | Platība bez atbalsta | ✖ |

Iezīmēt lauku kartē

Spiežot pogu “Iezīmēt visu kadastru”, tiek iezīmēta atlikusī NIM atbalsttiesīgā platība.

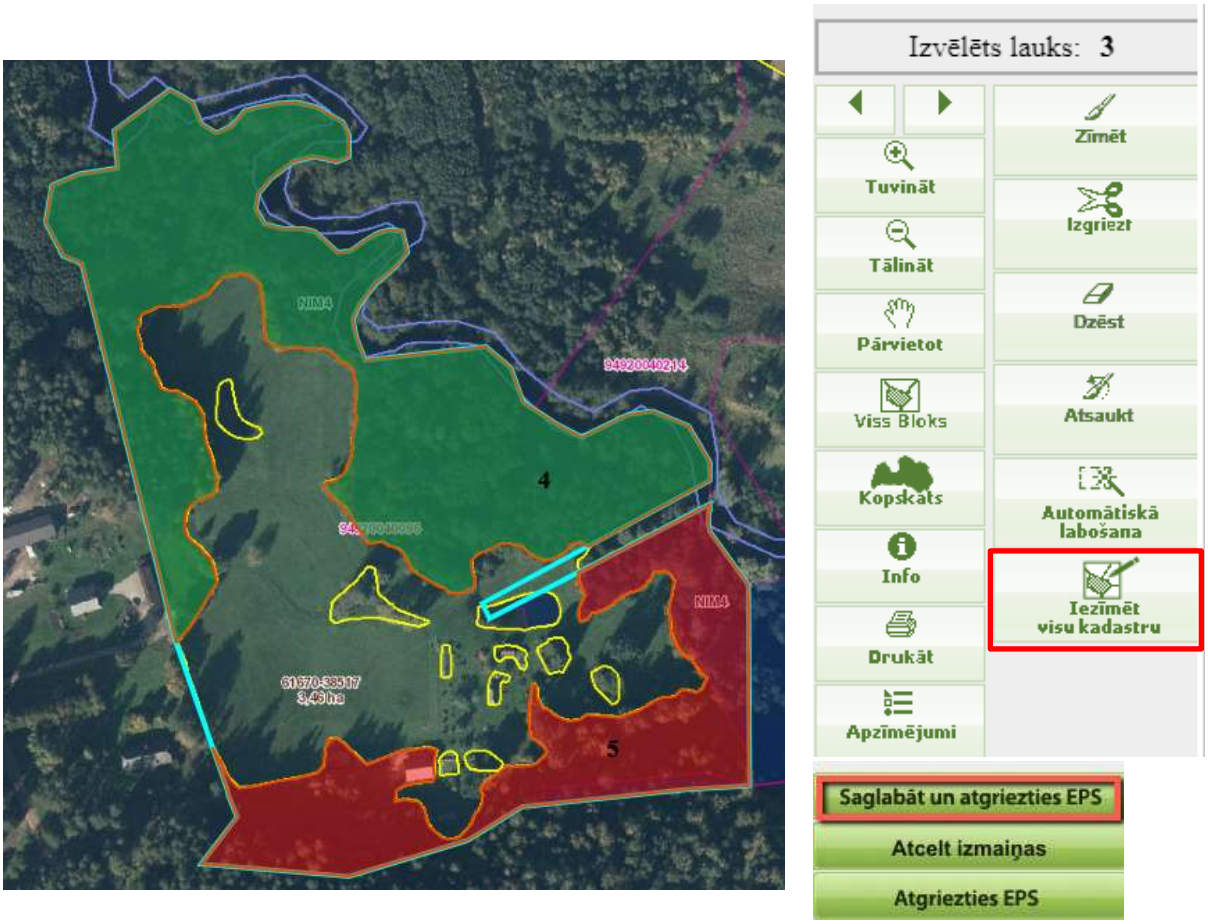


NIM atbalstam ir pieteiktas visas NIM aprobežojumu platības šajā kadastrā:

| | | | | | |
|---|---|---|---|---|---|
| 4 | 94920040096 | | 3.26 | NIM | ✖ |
| 5 | 94920040096 | | 0.52 | NIM | ✖ |

Ja visas piecas rindas ir aizpildītas, un vēlaties pievienot jaunus laukus, spiediet pogu **Pievienot jaunus laukus** .

Lai saglabātu un pārbaudītu visu ievadīto informāciju, izmantojiet disketi lapas kreisajā malā vai spiediet pogu **Saglabāt un pārbaudīt** . Saglabājot ievadīto informāciju, EPS brīdinās, ja sadaļā būs pieļautas kļūdas, ar sarkanu rāmīti atzīmējot lauku, kur tās ir pieļautas. Ja kļūda netiks novērsta, dati netiks saglabāti!

Kad visa informācija ir ievadīta, spiediet pogu **Turpināt** .

## 7.solis: Iesnieguma apskats

7.solī “Iesnieguma apskats” ir iespējams veikt ievadītā iesnieguma savstarpējo datu atbilstības pārbaudi, lai pārliecinātos, vai iesniegums ir aizpildīts pareizi. Būs redzamas konstatētās kļūdas un brīdinājumi.

*Ja iesnieguma 7.solī ir **brīdinājumi**, tad iesniegumu **var iesniegt**.*
*Ja iesnieguma 7.solī ir **kļūdas**, tad iesniegumu **nevar iesniegt**.*

Ja iesniegumā kādam rapšu laukam tuvumā (3 km rādiusā) atrodas bišu strops, tad atrādās poga **"Bišu stropi"**, kuru nospiežot atvērsies rapšu lauku saraksts, kuriem tuvumā ir bišu stropi.

Ja vēlaties izdrukāt **neiesniegtu** iesniegumu, nospiediet pogu **"Iesnieguma izdruka"**

Lai izdrukātu **neiesniegta** iesnieguma lauku kartes, nospiediet pogu **"LIZ lauku kartes izdruka"**

Lai izdrukātu **neiesniegta** iesnieguma meža lauku kartes, nospiediet pogu **"NIM lauku kartes izdruka"**

Vienotais iesniegums xxxx.gadā (IZVEIDOTS – NAV IESNIEGTS)

**IESNIEGUMS VĒL NAV IESNIEGTS! Lai turpinātu Iesnieguma iesniegšanu, nospiediet pogu "Turpināt un iesniegt", kas atrodas lapas lejā!**

SVARĪGI!

**Kļūdas**

- **Iesniegumu nav iespējams iesniegt, kamēr nav apstiprināti visi brīdinājumi**
  **Iesniegumā konstatētas kļūdas/brīdinājumi C sadaļas lauku sarakstā**

**Brīdinājumi**

- **Laukā Nr. 6. ir konstatēta pārklāšanās ar cita pretendenta deklarēto lauku.** **Kā rīkoties? >>** **Iepazinos** ☐
- **Ja saimniecībā ir atbalsttiesīgi dzīvnieki, pārliecinieties, ka esat pieteicies brīvprātīgi saistītajam atbalstam par slaucamām govīm, kazām, liellopiem un/vai aitām B sadaļā!** **Iepazinos** ☐
- **Esmu informēts, ka ir aizliegts lietot augu aizsardzības līdzekļus ekoloģiski nozīmīgajās platībās (t.i. papuve, slāpekli piesaistoši kultūraugi, labības vai labības un proteīnaugu pasējā sēts zālājs, starpkultūras).** **Iepazinos** ☐

**SVARĪGI!** Ar brīdinājumiem 7.solī ir jāiepazīstas un tie jāapstiprina – ielieciet ķeksi "Iepazinos".

**Ja iesniegumā kādam rapšu laukam 3 km rādiusā atrodas LDC reģistrēta bišu novietne**, tad lapas augšpusē parādīsies informatīvais brīdinājums(skat. zemāk attēlā), kuru nospiežot, atvērsies rapšu lauku saraksts, kuru tuvumā (3 km rādiusā) atrodas bišu stropi (bišu novietnes).

**Informatīvie brīdinājumi**

- **Laukā Nr.X. Jūsu apsaimniekoto lauku tuvumā (3 km rādiusa zonā) atrodas bišu stropi (bišu novietnes)! Sīkāk informāciju skatīt, nospiežot pogu "Bišu stropi".**

Virs laukiem redzamas kļūdas un brīdinājumi

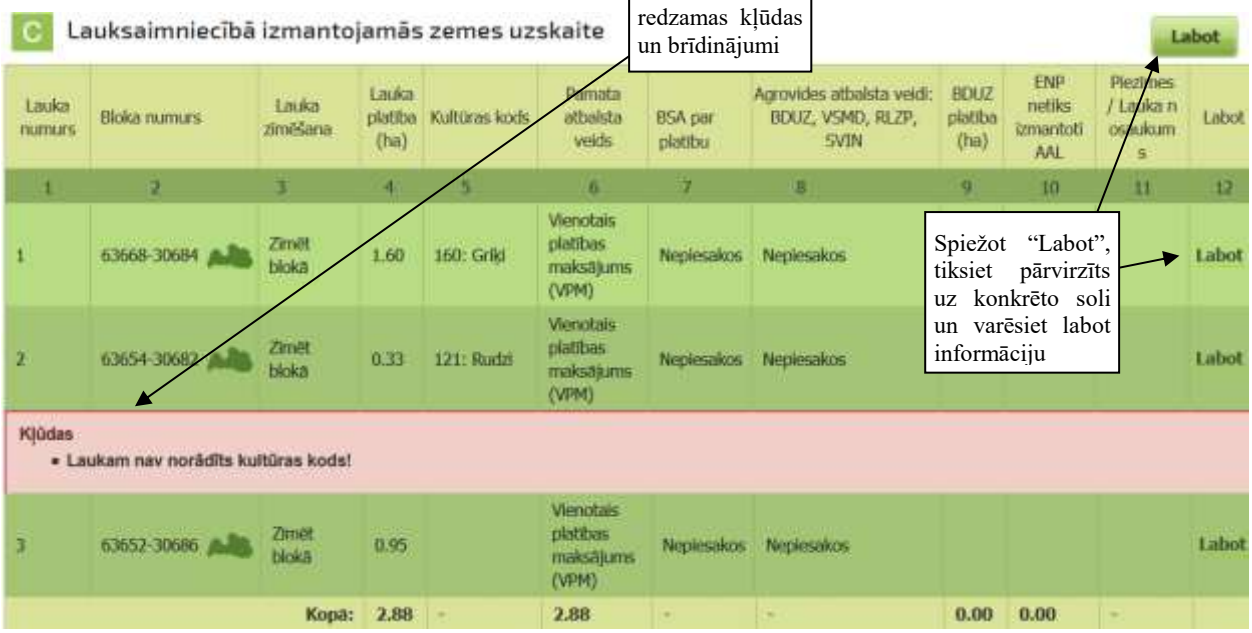


Spiežot "Labot", tiksiet pārvirzīts uz konkrēto soli un varēsiet labot informāciju

Spiežot "Salīdziniet ar iepriekšējo gadu", atvērsies Jūsu iepriekšējā gada iesnieguma dati. Redzamas uzņemtās saistības un to apjoms!

Salīdziniet ar iepriekšējo gadu!

Lauksaimniecībā izmantojamās zemes uzskaite xxxx.gadā

| | Kopējais lauku skaits | Apstiprināto ha daudzums pa atbalsta veidiem |
|---|---|---|
| VPM | 5 | 9.50 |
| Platība bez atbalsta | nav | nav |
| VPM un platība bez atbalsta kopā | 5 | 9.58 |
| | Saistību periods | Kopējā saistību platība (ha) |
| BLA | nav | nav |
| BDUZ* | nav | nav |
| VSMD | nav | nav |
| RLZP | nav | nav |

* BDUZ saistības tiek uzņemtas lauku līmenī

"NAV" – pie atbalsta veidiem, kuriem vēl nebija veikts gala maksājums vai atbalsta veids netika piešķirts, vai platība nebija pieteikta atbalstam, informācija netiks atrādīta saistību periodam un kopējai saistību platībai

Kad iesniegums ir pilnībā aizpildīts un vēlaties to iesniegt LAD, Vienotā iesnieguma 7.solī "Iesnieguma apskats" lapas lejas daļā jānospiež poga **Turpināt un iesniegt** .

Atvērsies papildu ekrāns ar vaicājumu, vai vēlaties turpināt iesnieguma iesniegšanu. Lai turpinātu, jāatbild ar "Jā".

**Nepieciešams atbildēt**

**Tiks veikta pārbaude visam iesniegumam, ko ieteicams veikt tikai pēc visu nepieciešamo datu ievades vajadzīgajās iesnieguma sadaļās!** Vai tiešām vēlaties turpināt iesnieguma iesniegšanu?

Jā Nē

# 8.solis: Iesniegt LAD

Provizoriskajā iesniegumā solis nav pieejams un ir neaktīvs.

Pirms Vienotā iesnieguma iesniegšanas, 8.solī jums ir iespēja redzēt ievadītā iesnieguma kopsavilkumu (kopējo pieteikto lauku skaitu un deklarēto platību katram atbalsta veidam).

Ja visa norādītā informācija ir korekta, spiediet pogu **Iesniegt**.

Atbalsta veidi

| Jā, piesakos uz | Nē, nepiesakos uz |
|---|---|
| **VPM** (Vienotais platības maksājums) | **BLA** ("Bioloģiskās lauksaimniecības" maksājums) |
| **ZAL** (Maksājumu par klimatam un videi labvēlīgu lauksaimniecības praksi) | **SSG** (Brīvprātīgais saistītais atbalsts par slaucamām govīm) |
| **SAP** (Brīvprātīgais saistītais atbalsts par proteīnaugiem) | **SKZ** (Brīvprātīgais saistītais atbalsts par kazām) |
| **NIM** (NATURA 2000 meža īpašniekiem) | **SLM** (Brīvprātīgais saistītais atbalsts par liellopiem) |
| | **SAI** (Brīvprātīgais saistītais atbalsts par aitām) |
| | **JAL** (Maksājums gados jaunajiem lauksaimniekiem) |
| | **SVIN** (Saudzējošas vides izveide, audzējot augus NEKTĀRA IEGUVEI) |
| | **BDUZ** (Bioloģiskās daudzveidības uzturēšanu zālājos) |
| | **SDA** (Brīvprātīgais saistītais atbalsts par dārzeņiem) |
| | **SVR** (Brīvprātīgais saistītais atbalsts par vasaras rapsi un vasaras ripsi) |
| | **SMI** (Brīvprātīgais saistītais atbalsts par miežiem) |
| | **SAU** (Brīvprātīgais saistītais atbalsts par augļiem un ogām) |
| | **SSK** (Brīvprātīgais saistītais atbalsts par sertificētas sēklas kartupeļiem) |
| | **SSA** (Brīvprātīgais saistītais atbalsts par sertificētām stiebrzāļu un lopbarības augu sēklām) |
| | **SLS** (Brīvprātīgais saistītais atbalsts par sertificētām labības sēklām) |
| | **SKC** (Brīvprātīgais saistītais atbalsts pa cietes kartupeļiem) |
| | **VSMD** (Vidi saudzējošu metožu pielietošana dārzkopībā) |
| | **RLZP** (Rugāju lauks ziemas periodā) |

Informācija, kādiem atbalsta veidiem Jūs esat pieteicies!

**Iesniegt**

Lai apliecinātu, ka tiešām vēlaties iesniegt Iesniegumu – nospiediet papildu ekrānā spiedpogu "Jā".
Uzgaidiet, kamēr sistēma apstrādās datus. Būs redzams paziņojums "Pašreiz norisinās pieteikuma iesniegšanas process. Lūdzu, uzgaidiet!"

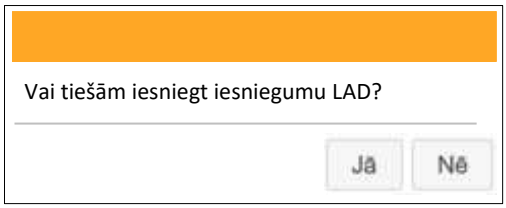


Par veiksmīgu Vienotā iesnieguma iesniegšanu LAD liecinās paziņojums "Iesniegums veiksmīgi iesniegts LAD!".
Parādīsies atgādinājums par Akcīzes degvielas atbalsta (ADE) pieteikuma aizpildīšanu ar aktīvo saiti, uz kuras uzspiežot, atvērsies ADE iesniegums.

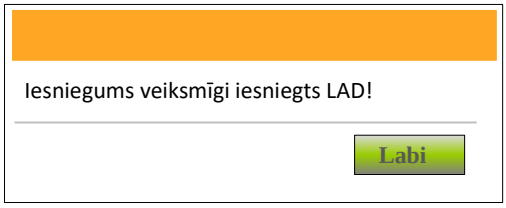


**Iesniegums veiksmīgi iesniegts LAD!**

**Nav izveidots/iesniegts ADE pieteikums! Aizpildīt un/vai iesniegt akcīzes degvielas atbalsta iesniegumu >>**

**Iesniegums tika iesniegts xxxxxxxxxx RLP**
xxxx.gada xx.mēnesī, laiks

# IESNIEGUMA AIZPILDĪŠANA MAZO LAUKSAIMNIEKU ATBALSTA SHĒMAS DALĪBNIEKIEM

| | | | | | | |
|---|---|---|---|---|---|---|
| 1 Vienotais iesniegums | 2 Zaļināšanas prasības | 3 Nektāraugu pielikums | 4 Kaņepju sējplatības | 5 Kultūraugu izmantojums | 6 Natura 2000 mežiem pielikums | |
| 7 Iesnieguma apskats | 8 Iesniegt LAD | i Rokasgrāmata | | | | |

Iesnieguma A daļā būs redzama klienta informācija.

**A** **Informācija par klientu**

| | |
|---|---|
| **LAD klienta reģistrācijas numurs:** | |
| **Vārds, uzvārds** | |
| **Kontaktinformācija** | |

Iesnieguma B daļā jāatzīmē citas atbalsta shēmas, kurām vēlaties pieteikties.

MLS dalībnieki var pieteikties:

- "Bioloģiskās lauksaimniecības" (BLA) atbalstam;
- Maksājumam par bioloģiski sertificētām bišu saimēm;
- "Saudzējošas vides izveide, audzējot augus nektāra ieguvei" (SVIN) atbalstu.

Citi atbalsta veidi B daļā ir neaktīvi un tiem pieteikties nav iespējams!

**B** **Citas atbalsta shēmas**

| | | |
|---|---|---|
| ☑ | Piesakos uz Mazo lauksaimnieku atbalsta shēmas maksājumu (**MLS**)<br>**MLS apstiprinātā platība 2015.gadā (ha)** **1.2** | **Atteikties no MLS shēmas** |
| ☐ | Piesakos uz „Bioloģiskās lauksaimniecības" maksājumu (**BLA**) | |
| ☐ | Tikai daļā saimniecības tiek izmantotas bioloģiskās saimniekošanas metodes (**uz BLA atbalstu nepretendēju**) | |
| ☐ | Piesakos uz maksājumu "Saudzējošas vides izveide, audzējot augus NEKTĀRA IEGUVEI" (**SVIN**) | |
| ☐ | Piesakos uz brīvprātīgo saistīto atbalstu par slaucamām govīm (**SSG**) | |
| ☐ | Piesakos uz brīvprātīgo saistīto atbalstu par kazām (**SKZ**) | |
| ☐ | Piesakos uz brīvprātīgo saistīto atbalstu par liellopiem (**SLM**) | |
| ☐ | Piesakos uz brīvprātīgo saistīto atbalstu par aitām (**SAI**) | |
| ☐ | Saimniecībā kā zaļināšanas elements tiks izmantota starpkultūra | |
| ☐ | Piesakos uz maksājumu gados jaunajiem lauksaimniekiem (**JAL**) | |

B daļā redzama platības references vērtība – minimālā platība, kas jāpiesaka, lai saņemtu MLS maksājumu.

| | | |
|---|---|---|
| ☑ | Piesakos uz Mazo lauksaimnieku atbalsta shēmas maksājumu (**MLS**)<br>**MLS apstiprinātā platība 2015.gadā (ha)** **1.2** | **Atteikties no MLS shēmas** |

UZMANĪBU! Atbalstu varēs saņemt, ja tiks saglabāta vismaz 2015.gadā deklarētā atbalsttiesīgā platība. Ja pieteiktā platība būs samazināta, EPS būs redzams brīdinājums:

**Brīdinājumi**

- **Iesniegumā samazināta kopējā pieteiktā platība MLS atbalstam salīdzinājumā ar 2015,gadu! Patības samazinājuma gadījumā Jūs varat tikt izslēgts no MLS shēmas un nesaņemt atbalsta maksājumu!** **Kā rīkoties? >>**

C Lauksaimniecībā izmantojamās zemes uzskaite

| Lauka numurs | Bloka numurs | Lauka zīmēšana | Lauka platība (ha) | Kultūras kods | Pamata atbalsta veids | Agrovides atbalsta veidi: BDUZ, VSMD, RLZP, SVIN | BDUZ platība (ha) | Piezīmes / Lauka nos aukums | |
|---|---|---|---|---|---|---|---|---|---|
| 1 | 2 | 3 | 4 | 5 | 6 | 7 | 8 | 9 | |
| 1 | | Blokā | | | Bez | Nepiesakos | | | ✖ |
| 2 | | Blokā | | | Bez | Nepiesakos | | | ✖ |
| 3 | | Blokā | | | Bez | Nepiesakos | | | ✖ |

Atverot karti, pārliecinieties, vai iezīmētā lauka robežas atbilst situācijai dabā, nepieciešamības gadījumā veiciet lauka robežu koriģēšanu, izmantojot labajā pusē pieejamos rīkus.

1.att.

2.att.

1.attēlā lauks iezīmēts nepilnīgi, nav izmantota visa pieejamā lauka bloka robeža. 2.attēlā lauks iezīmēts korekti, ir izmantota visa pieejamā lauka bloka robeža.

**Ja vēlaties atteikties no MLS shēmas nospiediet B sadaļā pogu "Atteikties no MLS shēmas"**

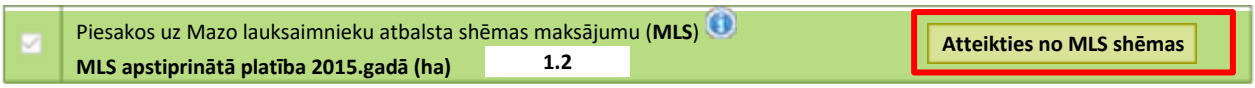


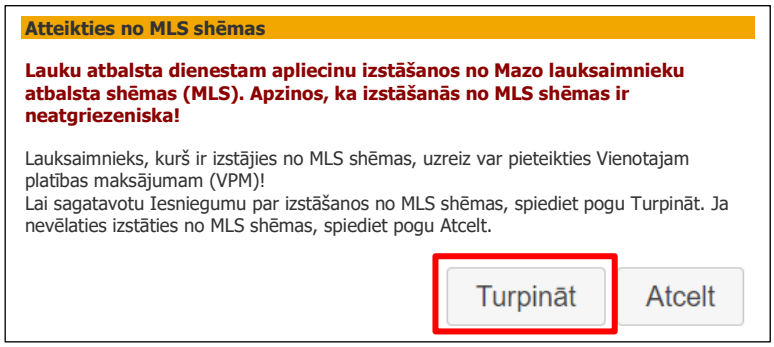


Pēc tam jānospiež poga "Turpināt".

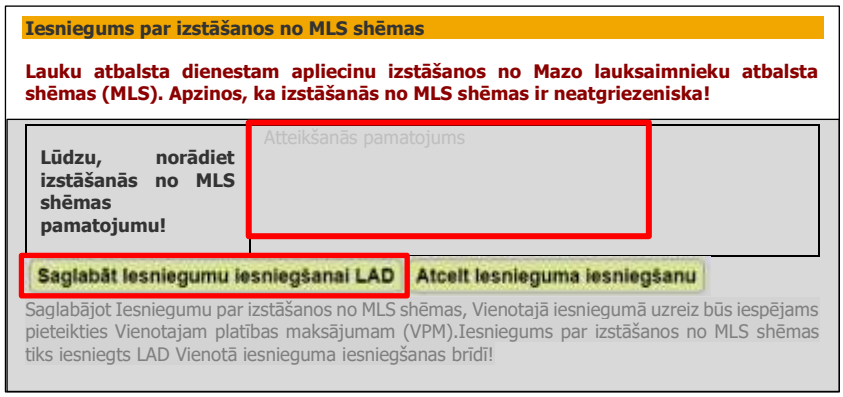


Jānorāda atteikšanās iemesls un jānospiež poga "Saglabāt iesniegumu iesniegšanai LAD".

Pēc izstāšanās no MLS shēmas, lai pieteiktu laukus uz Vienoto platību maksājumu C sadaļā laukiem laukiem pie pamata atbalsta veida jāizvēlas "Vienotais platību maksājums (VPM)".

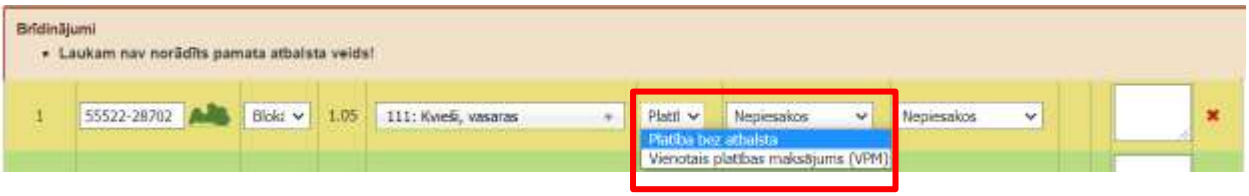

# VIENOTĀ IESNIEGUMA APSKATĪŠANA

EPS galvenajā izvēlnē sadaļā "Vienotais iesniegums (Platību maksājumi)", izvēloties "Iesnieguma saraksts/Izdrukas", pieejams saraksts ar visiem iesniegtajiem Vienotajiem iesniegumiem. Uzspiežot uz konkrētā iesnieguma nosaukuma, atvērsies aktuālā iesnieguma dati.

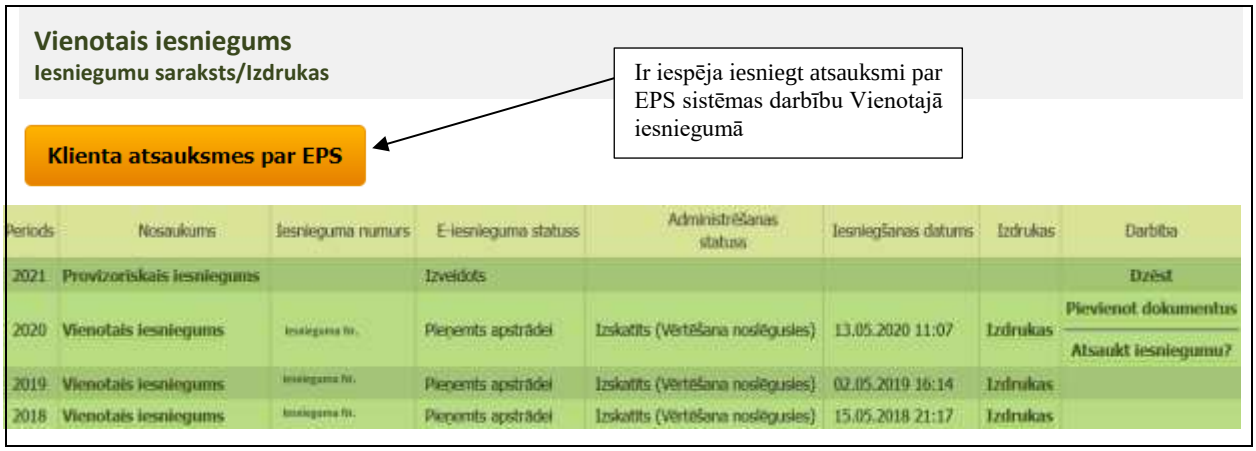


# IESNIEGUMA DZĒŠANA UN ATSAUKŠANA

*Izdzēšot neiesniegtu iesniegumu, ir iespēja to izveidot no jauna!*
*Atsaucot iesniegtu iesniegumu, jaunu iesniegumu attiecīgajā periodā izveidot nav iespējams.*

## Kā izdzēst izveidotu, bet neiesniegtu iesniegumu

Lai izdzēstu izveidotu, bet vēl neiesniegtu iesniegumu (ja E-iesnieguma statuss ir "Izveidots"):

- EPS galvenajā izvēlnē izvēlieties "Vienotais iesniegums (Platību maksājumi)" un "Iesniegumu saraksts/Izdrukas".
- Rindas galā kolonnā "Darbība" nospiediet "Dzēst".

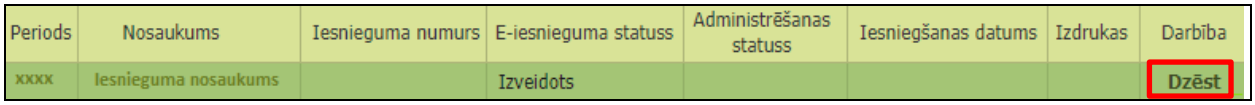


- Papildlogā apstipriniet iesnieguma dzēšanu spiežot "Jā".
- Uzgaidiet, kamēr notiek iesnieguma dzēšanas process. Pēc tā parādās paziņojums "Iesniegums ir veiksmīgi izdzēsts!"

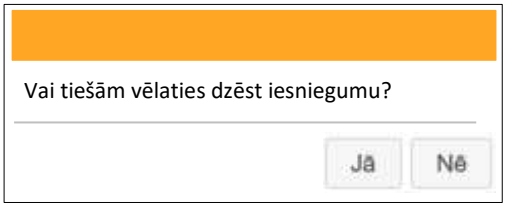

Virs iesniegumu tabulas ir pieejama poga **Pievienot iesniegumu** (Vienotā iesnieguma gadījumā)/ **Pievienot provizorisko iesniegumu** (Provizoriskā iesnieguma gadījumā). Uzspiežot uz tās, tiks piedāvāta iespēja izveidot jaunu iesniegumu vai kopēt iepriekšējā gada iesniegumu.

## Kā atsaukt iesniegtu iesniegumu

Ja pēc Vienotā iesnieguma iesniegšanas Jūs nevarat izpildīt nosacījumus maksājumu saņemšanai, par to rakstiski jāinformē Reģionālā lauksaimniecības pārvalde (turpmāk – RLP).

Jāņem vērā, ka n**av atļauts atsaukt** Vienoto iesniegumu vai Vienotā iesnieguma laukus attiecībā uz kuriem atklāti pārkāpumi, ja:

- RLP Jūs jau ir informējusi par konstatētajiem pārkāpumiem Vienotajā iesniegumā un/vai
- RLP ir paziņojusi par nodomu veikt pārbaudi uz vietas, un tās laikā ir atklāti pārkāpumi.

**Iesniegtu Vienoto iesniegumu vai tā pielikumus var atsaukt pilnībā vai daļēji:**

- ja vēlaties **atsaukt daļu** Vienotā iesnieguma, tad jums ir jāiesniedz Vienotā iesnieguma labojumi;
- ja vēlaties **atsaukt** Vienoto iesniegumu **pilnībā**, "Iesniegumu saraksts/Izdrukas" nospiediet pogu **"Atsaukt iesniegumu?"**.

| Periods | Nosaukums | Iesnieguma numurs | E-iesnieguma statuss | Administrēšanas statuss | Iesniegšanas datums | Izdrukas | Darbība |
|---|---|---|---|---|---|---|---|
| Gads | Vienotais iesniegums | Iesnieguma Nr. | Pieņemts apstrādei | Izskatīts (Vērtēšana noslēgusies) | dd.mm.yyyy. laiks | Izdrukas | Pievienot dokumentus<br>Atsaukt iesniegumu? |

Parādīsies paziņojums "Lai sagatavotu un nosūtītu atsaukuma vēstuli, sazinieties ar savu Reģionālo lauksaimniecības pārvaldi!" Paziņojumā redzami katras pārvaldes tālruņa numuri

**Pieteikuma atsaukšana**

Lai atsauktu iesniegumu, sazinieties ar savu **Reģionālo lauksaimniecības pārvaldi!**

| Reģionālā lauksaimniecības pārvalde | Telefona numuri saziņai |
|---|---|
| Austrumlatgales RLP (Rēzekne) | 26464739; 62602063 |
| Dienvidkurzemes RLP (Saldus) | 63807464; 20200184 |
| Dienvidlatgales RLP (Preiļi) | 65307087; 65307376 |
| Lielrīgas RLP (Ogre) | 28648663; 25649880 |
| Viduslatvijas RLP (Jēkabpils) | 65237640; 65237647 |
| Zemgales RLP (Jelgava) | 62602073; 28386991 |
| Ziemeļaustrumu RLP (Gulbene) | 26161143; 64471866 |
| Ziemeļkurzemes RLP (Talsi) | 26494609; 22011372 |
| Ziemeļvidzemes RLP (Valmiera) | 28305046; 64201522 |

Kad esat sazinājies ar LAD darbinieku un esat vienojušies par iesnieguma atsaukšanu:

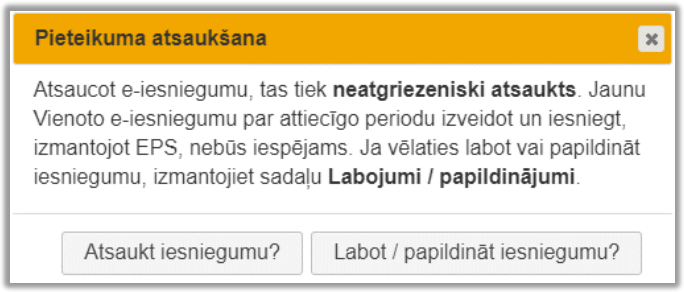


- nospiediet paziņojuma "Pieteikuma atsaukšana" augšējā stūrī uz apzīmējuma ✖;
- atjaunojiet informāciju: spiediet uz "Sākums" lapas kreisajā augšējā stūrī, pēc tam sadaļā "Vienotais iesniegums (Platību maksājumi)" izvēlieties "Iesnieguma saraksts/Izdrukas";
- nospiediet spiedpogu "Atsaukt iesniegumu?";
- papildu logā nospiediet spiedpogu Atsaukt iesniegumu? .

Jums jānorāda Vienotā iesnieguma atsaukuma iemesls un jānospiež spiedpoga Sagatavot atsaukuma vēstuli

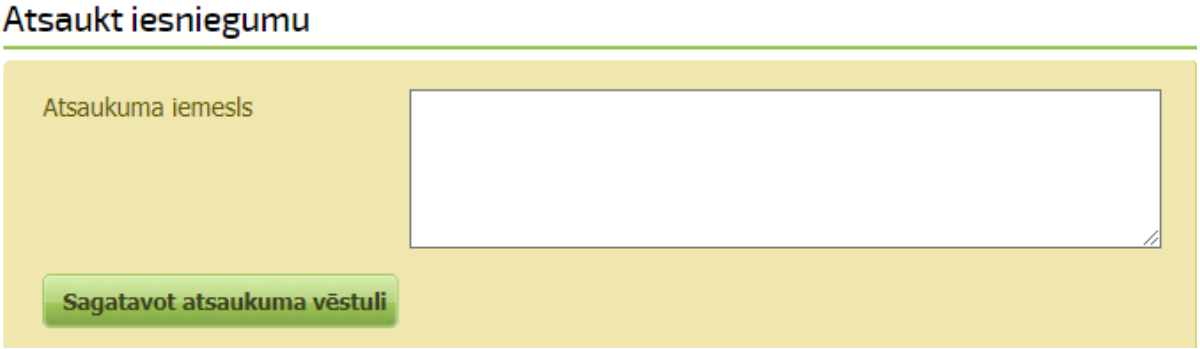


Papildu logā nospiežot pogu "Jā", jāapstiprina, ka tiešām vēlaties atsaukt iesniegumu.

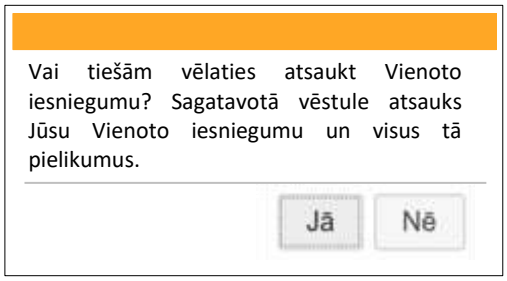


Uzgaidiet, kamēr norisinās iesnieguma atsaukšanas process.

Pēc atsaukuma vēstules iesniegšanas, tiks uzrādīts paziņojums "Jūsu atsaukuma vēstule veiksmīgi iesniegta LAD."

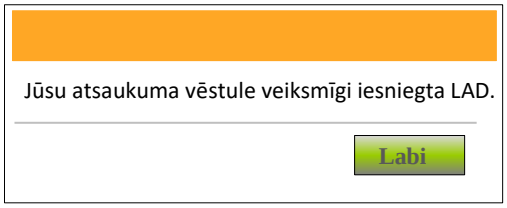

# DOKUMENTU IESNIEGŠANA UN APSKATĪŠANA, IZMANTOJOT EPS

## Kā iesniegt dokumentu?

Jums ir iespēja elektroniski iesniegt LAD pieprasītos dokumentus. Izmantojot opciju "Pievienot dokumentus", atvērsies dokumentu iesniegšanas forma.

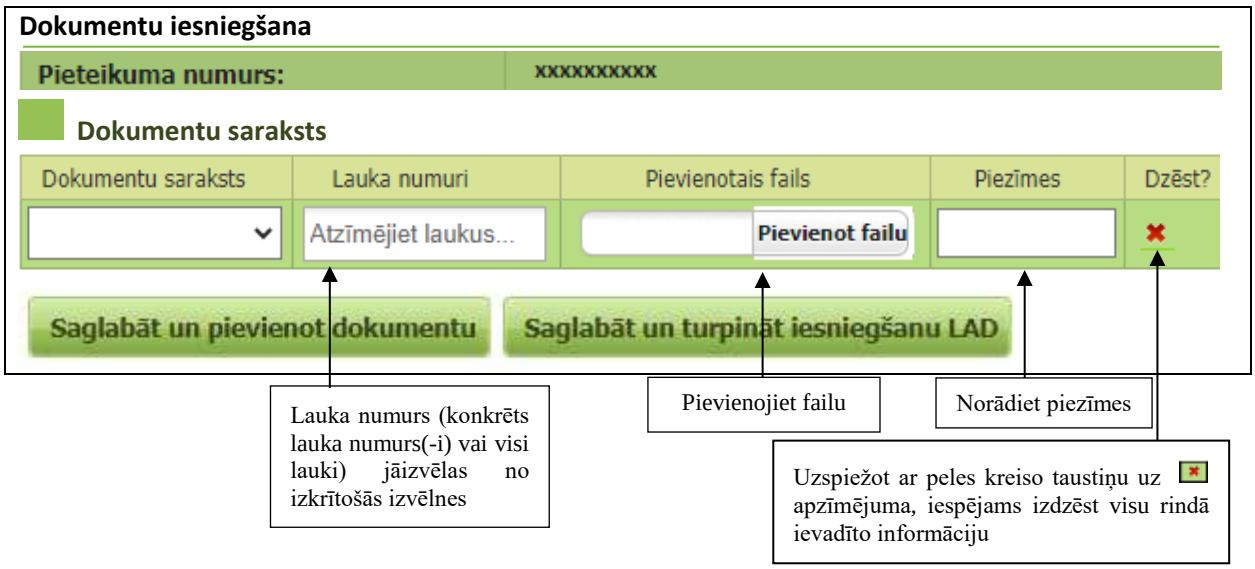


Ja vēlaties pievienot vēl kādu dokumentu, jānospiež poga **Saglabāt un pievienot dokumentu**.

Ja vēlaties iesniegt dokumentus, jānospiež poga **Saglabāt un turpināt iesniegšanu LAD**.

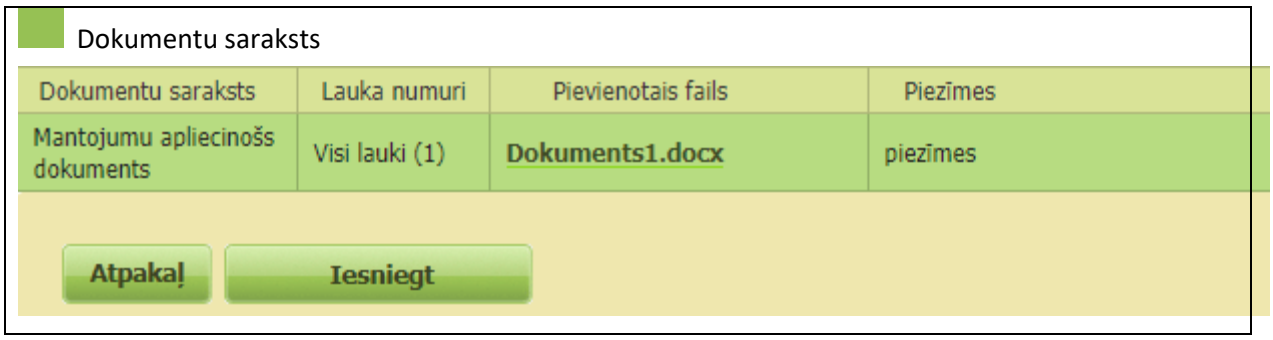


Nospiediet pogu **Iesniegt**.

Papildlogā uzrādīsies paziņojums "Vai tiešām iesniegt LAD?". Apstipriniet, spiežot "Jā".

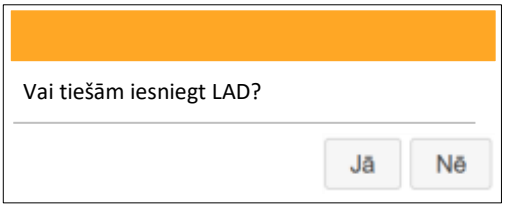


Par veiksmīgu dokumentu iesniegšanu LAD liecinās paziņojums papildlogā "Dokumenti veiksmīgi iesniegti LAD!".

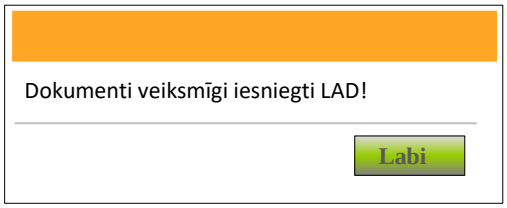

# Kā apskatīt elektroniski saņemtos un nosūtītos dokumentus?

Saņemtos un nosūtītos dokumentus iespējams apskatīt sadaļā “Dokumenti/Vēstules”.

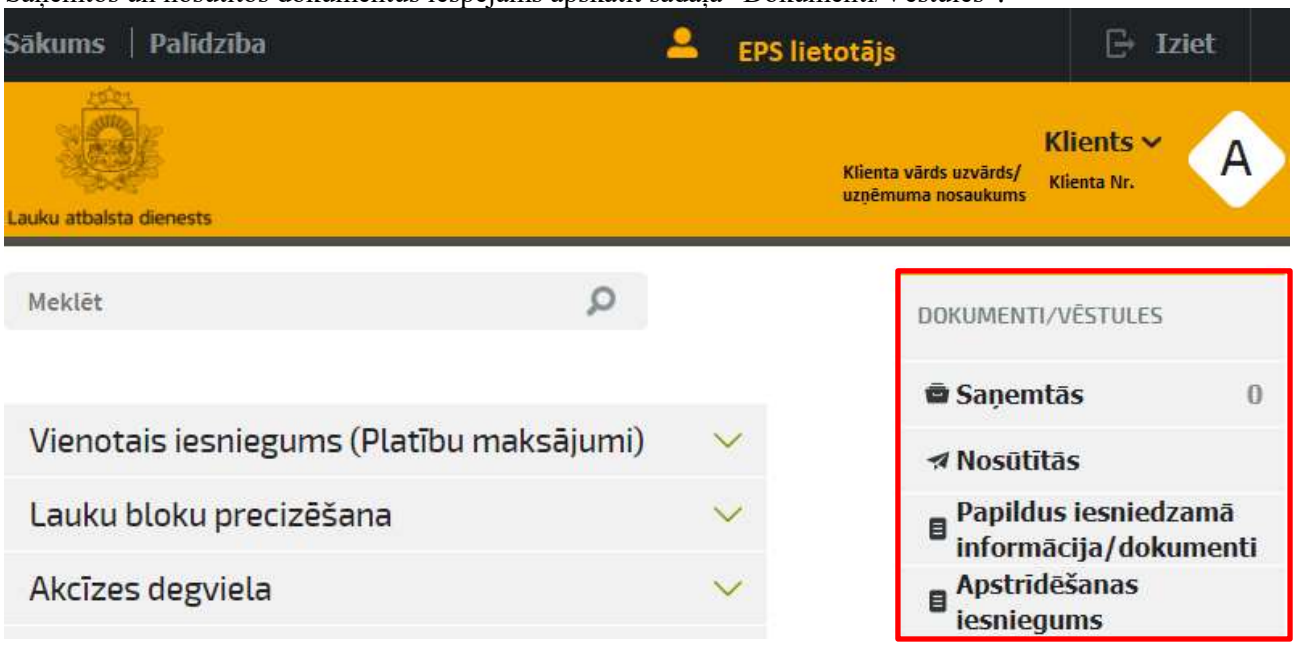


Lai apskatītu iesniegtos dokumentus, izvēlieties sadaļu 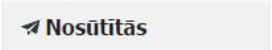

.

Ja e-pastā saņemta informatīvā vēstule par dokumentu saņemšanu EPS, izvēlieties EPS Dokumentu/Vēstuļu sadaļu

, lai to apskatītu.

Atvērsies EPS saņemto vai nosūtīto vēstuļu sadaļa. Lai atvērtu saņemto vai nosūtīto dokumentu, klikšķiniet uz dokumenta numura.

| Dokumenta numurs | Saistītā pieteikuma numurs | Dokumenta veids | Periods | Saņemšanas datums | Izmaiņu datums | RLP |
|---|---|---|---|---|---|---|
| **Dokumenta Nr.** | **Pieteikuma Nr.** | Vēstule par aprēķinātajām summām | 2019 | 27.01.2020 | | Dienvidlatgales RLP |
| **Dokumenta Nr.** | | **Informācija no Dabas aizsardzības pārvaldes** | | 26.06.2019 | | Eiropas Savienības Tiešo maksājumu departaments |
| **Dokumenta Nr.** | **Pieteikuma Nr.** | Vēstule par aprēķinātajām summām | 2018 | 30.01.2019 | | Dienvidlatgales RLP |

# VIENOTĀ IESNIEGUMA IZDRUKAS

Lai apskatītu Vienoto iesniegumu izdrukas, EPS galvenajā izvēlnē izvēlieties sadaļu "Vienotais iesniegums (Platību maksājumi)". Izkrītošajā izvēlnē izvēlieties sadaļu "Iesnieguma saraksts/Izdrukas", un pēc tam izvēlieties opciju "Izdrukas".

| Periods | Nosaukums | Iesnieguma numurs | E-iesnieguma statuss | Administrēšanas statuss | Iesniegšanas datums | Izdrukas | Darbība |
|---|---|---|---|---|---|---|---|
| Gads | Vienotais iesniegums | Iesnieguma Nr. | Pieņemts apstrādei | Izskatīts (Vērtēšana noslēgusies) | dd.mm.yyyy, laiks | Izdrukas | Pievienot dokumentus<br>Atsaukt iesniegumu? |

Atvērsies elektroniski pieejamās iesniegtā Vienotā iesnieguma izdrukas, t.i., kartes, iesniegumu formu izdrukas

Vienotais iesniegums xxxx.gadā
Iesnieguma numurs: xxxxxxxxxx

Labojumu/papildinājumu versijas

1. versija ( xx.xx.xxxx ) (oriģināls)
2. versija ( xx.xx.xxxx )
3. versija ( xx.xx.xxxx )

Nospiežot, tiks atvērts sākotnēji iesniegtais Vienotais iesniegums

Nospiežot, tiks atvērts Vienotais iesniegums ar veiktajiem labojumiem

Izdrukas PDF formātā

1. Vienotais iesniegums (oriģināls) PDF
2. Vienotais iesniegums aktuālā labojuma PDF

Nospiežot, Vienotais iesniegums kopā ar tā pielikumiem tiks atvērts PDF formātā

Nospiežot, Vienotais iesniegums kopā ar tā pielikumiem un ar visiem veiktajiem labojumiem tiks atvērts PDF formātā

Izdrukas CSV formātā

Vienotais iesniegums CSV

1. Lauksaimniecībā izmantojamās zemes uzskaite CSV
2. Vienotajam platības maksājumam deklarētās kaņepju sējplatības CSV
3. Natura 2000 mežiem pielikums CSV
4. Zaļināšanas prasību nodrošināšana CSV
5. Informācija par lauksaimniecības kultūraugu izmantošanas veidu CSV

Nospiežot, tiks atvērta izvēlētā Vienotā iesnieguma sākotnēji iezīmēto lauku bloku karte

Kartes izdrukas

1. Vienotais iesniegums
2. Vienotais iesniegums ar labojumiem

Nospiežot, tiks atvērta izvēlētā Vienotā iesnieguma labojumos iezīmēto lauku bloku karte

Pieteikuma dati *.shp formātā

1. Platību maksājuma iesniegto lauku .shp

Nospiežot, jums būs iespēja lejupielādēt Vienoto iesniegumu shp formātā. Tam nepieciešama Arc View programma

Ja vēlaties Vienotajā iesniegumā deklarēto lauku kartes izdrukāt, jums jāatver Vienotajā iesniegumā iezīmēto lauku bloku karte un tad jāizmanto spiedpoga - "Drukāt" vai spiedpoga - "Drukāt uz PDF".

# LAUKU BLOKU KARTES AIZPILDĪŠANA

## Karšu aizpildīšana, kopējot pagājušā gada iesniegumu

Ja esat izvēlējies kopēt pagājušā gada Vienoto iesniegumu, tad lauku bloku numuri un iezīmētie lauki kartēs tiks pārkopēti. Būs iespēja tos saglabāt vai veikt nepieciešamās izmaiņas.

Kad veiksiet kopēšanu, sistēma rādīs brīdinājumu "Kartes zīmējums nav atvērts un atkārtoti saglabāts!"

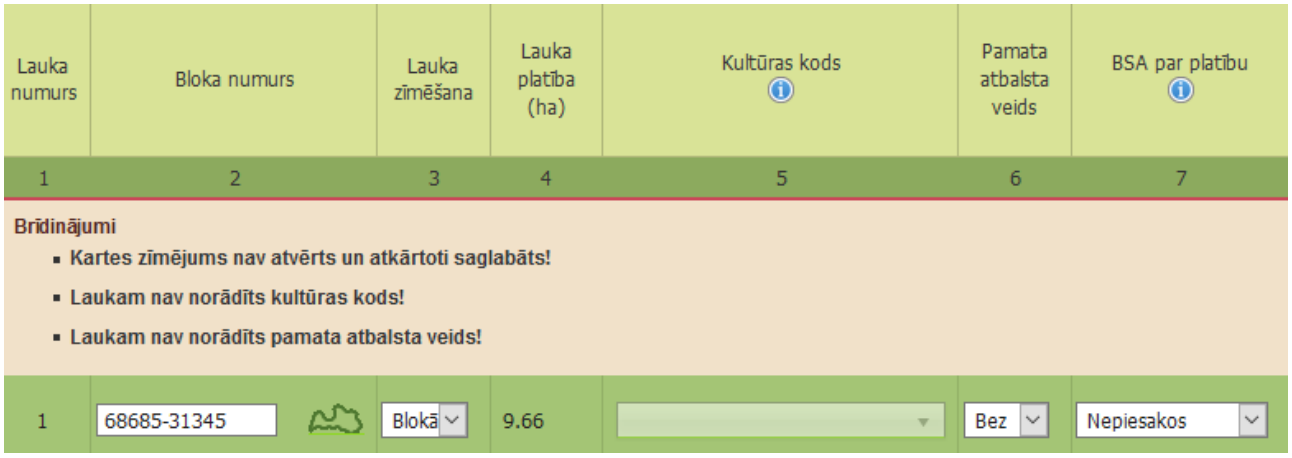


Atveriet lauku, spiežot uz Latvijas kartes ikonas . Kartē būs redzams pagājušajā gadā iezīmētais lauks.

Ja lauka robežas nav mainījušās, tad apstipriniet iezīmēto lauku, spiežot pogu **Saglabāt un atgriezties EPS**.

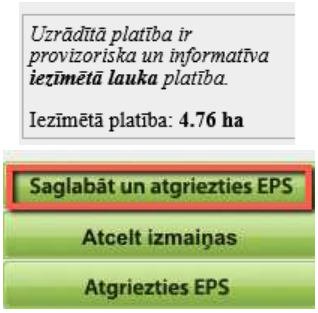


Ja lauka zīmējumu nepieciešams koriģēt – (piemēram, tā robežas dabā ir mainījušās), tad izmantojiet rīkus kartes labajā pusē un pārzīmējiet lauku. Saglabājiet veiktās izmaiņas, spiežot pogu **Saglabāt un atgriezties EPS**.

Kad tas izdarīts, Latvijas kontūra iekrāsosies tumši zaļa, kas liecinās, ka zīmējums saglabāts un karte ir aizpildīta.

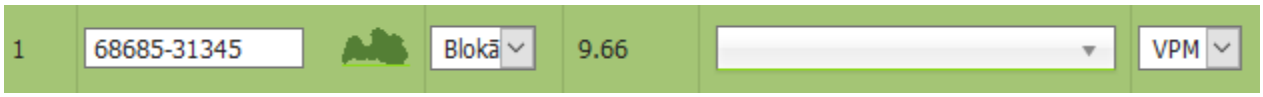


## Karšu iezīmēšana izveidojot jaunu iesniegumu vai pievienojot jaunu lauku

Lai no jauna iezīmētu lauku EPS:

- lauksaimniecībā izmantojamās zemes uzskaites tabulas 2.kolonnā "Bloka numurs", ierakstiet lauku bloka numuru (jāievēro, lai pēc pēdējā cipara nav atstarpe);
- spiediet uz Latvijas kartes ikonas , kas atrodas blakus lauku bloka numuram;

- atvērsies karte, kurā norādītais lauku bloks būs apvilkts ar gaiši zilu līniju. Blakus esošie lauku bloki apvilkti ar dzeltenu līniju.

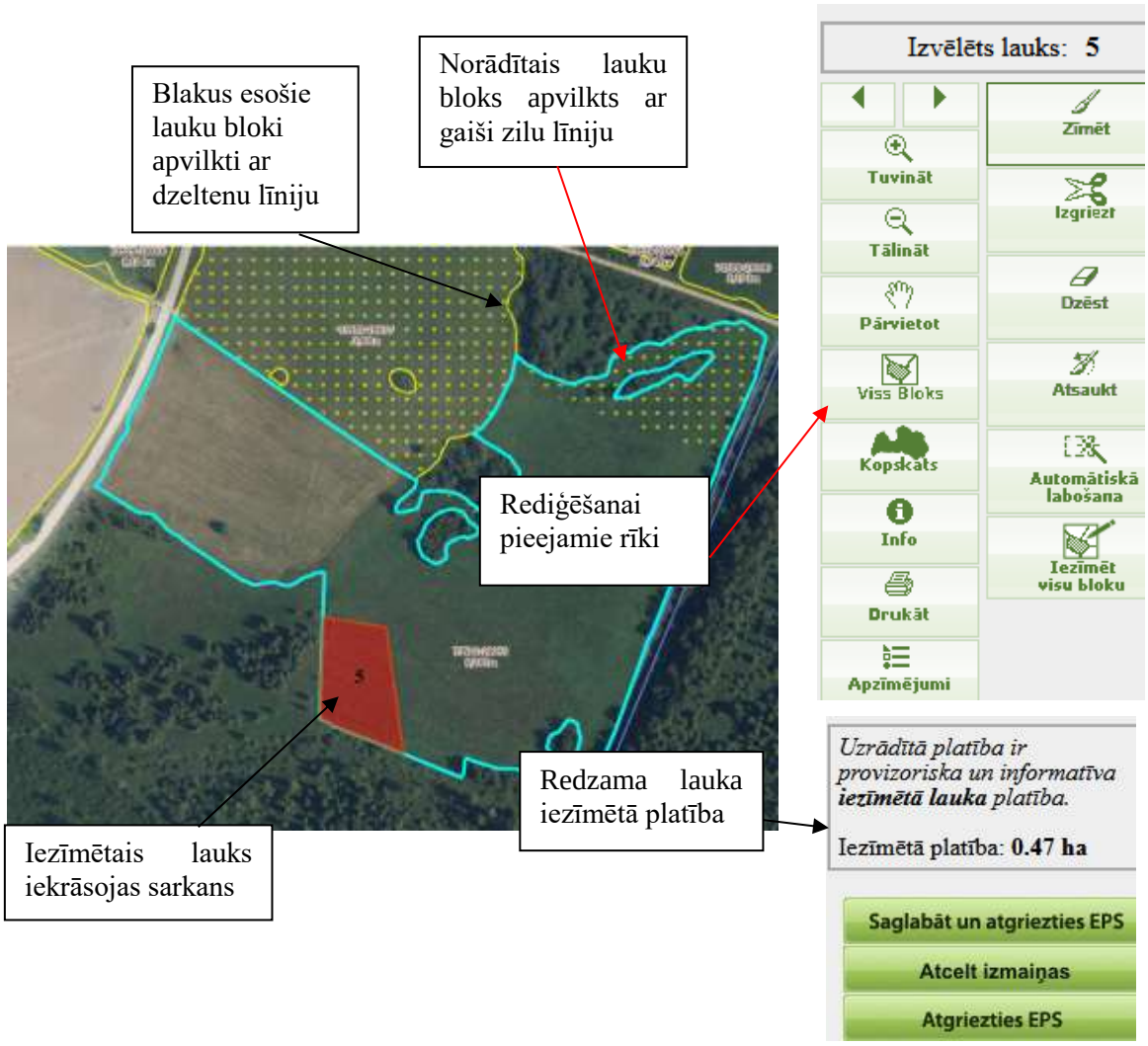

Izmantojot rīkus kartes labajā pusē, iezīmējiet lauka platību.

Kad iezīmētā platība atbilst lauka konfigurācijai dabā, saglabājiet izmaiņas, spiežot pogu **Saglabāt un atgriezties EPS**.

**Informācijai!** Ja vēlaties zīmēt lauku ārpus bloka, 3.kolonnā "Lauka zīmēšana" izvēlieties "Zīmēt ārpus bloka". **Zīmēšanu ārpus bloka var veikt, ja vienlaidus platība ārpus bloka ir vismaz 0,3 ha Vienotajā iesniegumā!**

Ja tiks izvēlēta iespēja zīmēt ārpus bloka Vienotajā iesniegumā, tad iesniedzot Vienoto iesniegumu/Vienotā iesnieguma labojumu, tiks iesniegts arī Lauku bloku precizēšanas iesniegums, kuru LAD izvērtēs un sniegs atbildi.

Ja pēc Lauku bloku precizēšanas iesnieguma atbildes saņemšanas, no Jums netiks saņemts Vienotā iesnieguma labojums ar precizētu lauka platību, tad LAD izvērtēs Jūsu pieteikto platību un par lauku blokā neiekļauto daļu SAMAZINĀS lauka DEKLARĒTO PLATĪBU.

## Kartē pieejamie rīki un to izmantošana

| | |
|---|---|
| Zīmēt | Zīmēt – nospiediet pogu un ieklikšķiniet kartē, lai sāktu zīmēt. Lai uzzīmētu nepieciešamo lauka kontūru, velciet līniju, noklikšķinot peles kreiso taustiņu katrā punktā, kurā nepieciešams manīt līnijas virzienu. Zīmējumu beidziet tajā pašā punktā, kur to sākāt, veicot dubultklikšķi. |
| Izgriezt | Izgriezt – nospiežot šo pogu, būs iespējams izgriezt konkrētas lauka daļas, neizdzēšot visu lauku. |
| Dzēst | Dzēst – nospiežot pogu, automātiski tiek dzēsta visa iezīmētā platība. |
| Atsaukt | Atsaukt – nospiežot pogu, automātiski tiek atcelta pēdējā veiktā darbība. |
| Automātiskā labošana | Automātiskā labošana – nospiežot pogu, automātiski tiks koriģēta iezīmētā platība. |
| Iezīmēt visu bloku | Iezīmēt visu bloku – nospiežot pogu, visa bloka platība tiks automātiski iezīmēta. NIM laukiem poga "Iezīmēt visu kadastru" iezīmē visu kadastra platību. |
| Izgriezt pārklājumus | Izgriezt pārklājumus – nospiežot pogu, automātiski tiks izgriezti visi izveidojušies pārklājumi. |
| Tuvināt | Tuvināt – nospiežot pogu un pēc tam ievelkot kartē kvadrātu, norādītā platība tiks pietuvināta. |
| Tālināt | Tālināt – nospiežot pogu un pēc tam ievelkot kartē kvadrātu, norādītā platība tiks attālināta. |
| Pārvietot | Pārvietot – nospiežot pogu un tad uzejot uz kartes, ir iespēja to pārvietot, lai zīmēšanai būtu pieejama tā kartes daļa, kurā atrodas nepieciešamais lauks. |
| Viss Bloks | Viss bloks – nospiežot pogu, izvēlētais bloks tiks iecentrēts. |
| Info | Info – nospiežot pogu un uzklikšķinot uz bloka, saņemsiet informāciju par vietu. |
| Drukāt | Drukāt – nospiežot pogu, varēsiet izdrukāt konkrēto lauku. |

| | |
|---|---|
| | Drukāt uz PDF – nospiežot pogu, sistēma ģenerēs failu un tas būs pieejams drukāšanai PDF formātā. |
| | Kopskats – nospiežot pogu, karte attālināsies, būs redzama visa Latvijas teritorija un varēs redzēt lauka atrašanās vietu tajā. |
| | Apzīmējumi – nospiežot pogu, atvērsies informācija par izmantotajiem apzīmējumiem kartē. |

UZMANĪBU! Ja nav pieejama daļa no rīkiem, to vietā atrodas poga **"Izvēlies"**.

Vienreiz uzklikšķiniet uz pogas un klikšķiniet kartē uz bloka, kurā vēlaties iezīmēt vai koriģēt platību. Izvēlētais bloks iekrāsosies sarkanā tonī. Spiediet "Saglabāt un atgriezties EPS". Vēlreiz atverot karti, būs pieejami visi rīki.

Ja lauks atrodas daļā bloka, tad, lai sāktu zīmēšanu, klikšķiniet uz pogas **"Zīmēt":**

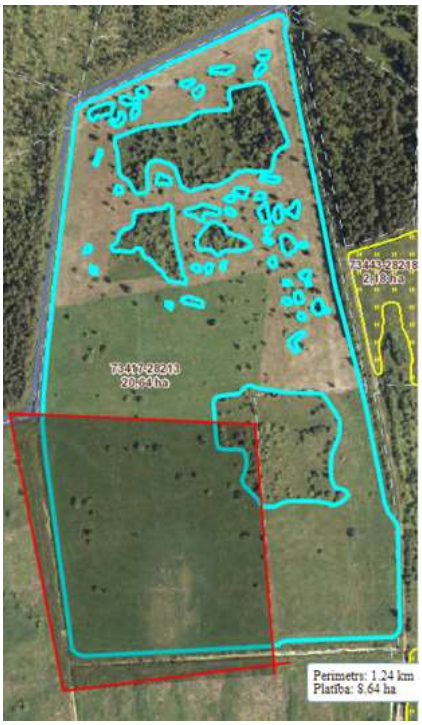

Tajā vietā kartē, kur vēlaties uzsākt zīmēšanu, uzklikšķiniet ar peles kreiso taustiņu. Līnijas var veidot ārpus bloka robežām – lauks automātiski tiks ierobežots līdz ar bloka robežu.

Pavirziet peli un tiks uzsākta platības zīmēšana ar sarkanu līniju Virziet peli tā, lai iezīmētu nepieciešamo teritoriju. Vietās, kur vēlaties lauzt līniju, noklikšķiniet peles kreiso taustiņu. Kad vajadzīgā platība iezīmēta, ar peles kreiso taustiņu veiciet dubultklikšķi, lai pabeigtu zīmēšanu.

Ja jāiezīmē viens lauks visā lauku blokā, tad izvēlieties iespēju


Kad lauka iezīmēšana ir pabeigta, uzzīmētā platība iekrāsojas sarkanā krāsā.

Ja vēlaties saglabāt iezīmēto platību, spiediet spiedpogu 

kartes apakšējā labajā stūrī. Ja uzzīmētais lauks nav tāds, kādu vēlējāties un vēlaties to pārzīmēt, spiediet spiedpogu "Dzēst"

vai

.

# Vairāki lauki vienā blokā

Ja vienā blokā jāiezīmē vairāki lauki, tad katru lauku nepieciešams pievienot savā rindā. Kad 1.lauks ir saglabāts, nākamajā rindā ailē "Bloka numurs" rakstiet to pašu bloka numuru un atveriet zīmēšanai karti, noklikšķinot uz Latvijas kartes ikonas.

| Lauka numurs | Bloka numurs | Lauka zīmēšana | Lauka platība (ha) | Kultūras kods | Pamata atbalsta veids | BSA par platību |
|---|---|---|---|---|---|---|
| 1 | 2 | 3 | 4 | 5 | 6 | 7 |
| 1 | 73417-28213 | Blokā | 6.74 | 420: Zirņi | VPM | SAP |
| 2 | 73417-28213 | Blokā | | | Bez | Nepiesakos |

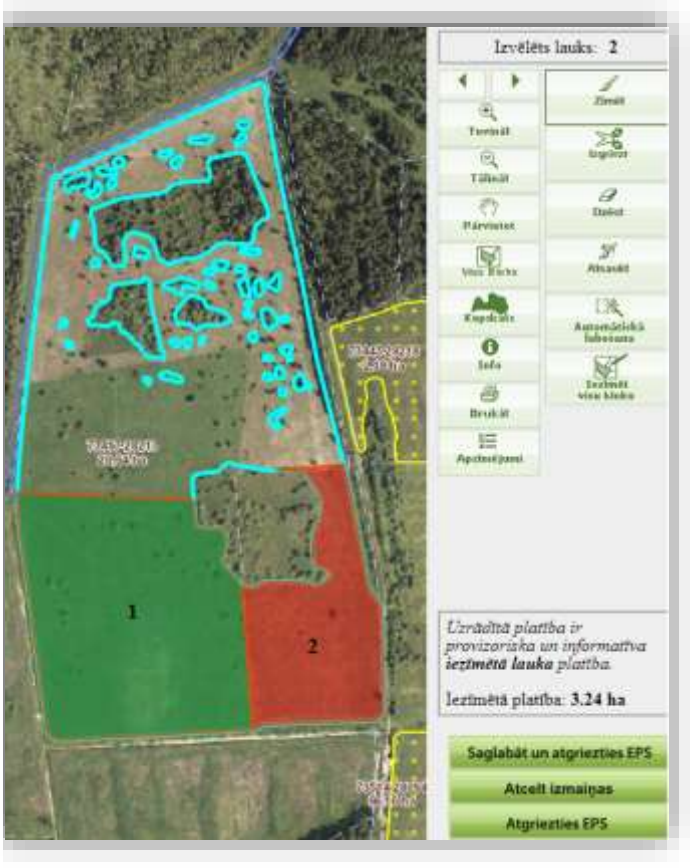

# Lauks atrodas citā laukā

Piemēram, 3.lauks atradīsies jau iepriekš uzzīmētajā 1.laukā. Tad, pirms zīmēt 3.lauku, nepieciešams tam "atbrīvot vietu" iepriekš uzzīmētajā 1.laukā.

Jārīkojas šādi:

- jāatver 1.lauka karte un jāizvēlas poga **"Izgriezt"**;

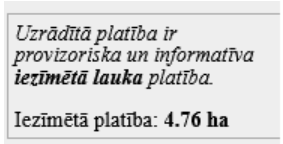


- jāizgriež vajadzīgā lauka kontūra;
- kad vajadzīgā lauka kontūra no 1.lauka ir izgriezta, spiediet pogu **Saglabāt un atgriezties EPS**.

- 3.rindā (platībā deklarējat 3.lauku) kolonnā "Bloka numurs" rakstiet to pašu bloka numuru un atveriet 3.lauka karti zīmēšanai;

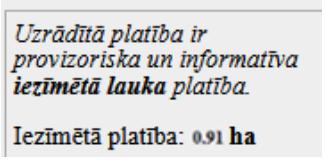


- atverot karti, būs redzams, ka 1.laukā, tagad ir brīva vieta, kas pieejama zīmēšanai. Izvēlieties pogu "Zīmēt" un iezīmējiet 3.lauku vai pogu "Iezīmēt visu bloku" (ja blokā būs vairākas neiezīmētas vietas, nospiežot

šo pogu iezīmēsies lielākā platība). Spiediet pogu **Saglabāt un atgriezties EPS**.

## Ja nav zīmēšanas rīki / norādīts neeksistējošs bloka numurs

Ja tiek ievadīts neeksistējošs bloka numurs (blokam mainīts numurs), atverot karti, rīku joslā nebūs pieejami zīmēšanas rīki, bet būs pieejama poga **"Izvēlies"**.

Lai izvēlētos jauno bloku un tas būtu pieejams zīmēšanai:

1) jānospiež poga "Izvēlies";
2) kartē jāuzklikšķina uz attiecīgā bloka;

3) izvēlētais bloks iekrāsosies sarkanā krāsā;

1.Nospiediet pogu **Izvēlies**.
2.Ieklikšķiniet uz nepieciešamā lauku bloka.
3.Kad lauku bloks iekrāsosies sarkans, spiediet **Saglabāt un atgriezties EPS**.
4.Vēlreiz atveriet šī lauka karti un veiciet labojumus.

4) spiediet pogu **Saglabāt un atgriezties EPS**

Pēc bloka izvēles sistēma automātiski nomainīs aktuālo bloka numuru ievades laukā pretī attiecīgajam laukam. Vēlreiz jāver vaļā karte, kurā būs pieejami zīmēšanas rīki un iespēja iezīmēt lauka kontūru.

Iezīmējiet lauku un saglabājiet to, spiežot pogu **Saglabāt un atgriezties EPS**.

# Lauka zīmēšana ārpus bloka

Ja esat pārliecināts, ka ārpus lauku bloka esoša platība ir labā lauksaimniecības stāvoklī un atbilst atbalsta saņemšanas nosacījumiem:

1. Ievadiet bloka vai kadastra numuru, kurā ir sakoptā teritorija un 3. kolonnā "Lauka zīmēšana" izvēlieties "Zīmēt ārpus bloka":

2. Atveriet karti un veiciet lauka zīmēšanu, ievērojot sakoptās teritorijas platību (ja daļa lauka ir blokā, bet daļa ir ārpus bloka, varat apvienot abas daļas veicot zīmēšanu gan blokā, gan ārpus bloka).

3. Pēc lauka zīmēšanas pārliecinieties, ka dabā lauka platība atbilst norādītajiem hektāriem zīmējumā (Blokā tiks iekļauta platība, kas ir sakopta).

4. Ja teritorija ir uzzīmēta korekti, spiediet pogu **Saglabāt un atgriezties EPS**.

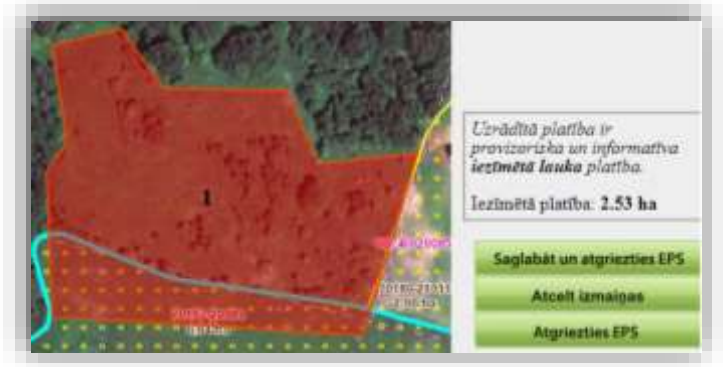


Pēc pogas nospiešanas tiek veikts aprēķins, vai vienlaidus platība, kas ir iezīmēta ārpus bloka, ir vismaz 0,3 ha. Ja iezīmētā platība neatbilst nosacījumiem, parādās brīdinājumi.

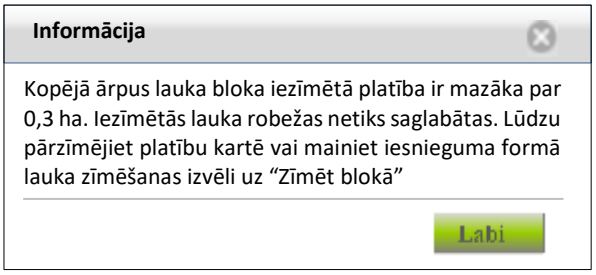


Lauka daļa, kas ir uzzīmēta ārpus bloka, ir mazāka par 0,3 ha. Laukam jāveic zīmēšana blokā vai jāpalielina iezīmētā platība ārpus bloka (teritorijai jābūt sakoptai, pretējā gadījumā platība netiks iekļauta blokā).

Iezīmētais lauks satur vairākas daļas, kas ir ārpus bloka un ir mazākas par 0,3 ha Vienotajā iesniegumā. Lai izgrieztu mazās platības ārpus bloka, izvēlieties spiedpogu **"Automātiskā labošana"**. Platības, kas mazākas par 0,3 ha Vienotajā iesniegumā, tiks izgrieztas, bet platība, kas ir vismaz 0,3 ha Vienotajā iesniegumā saglabāsies iezīmēta.

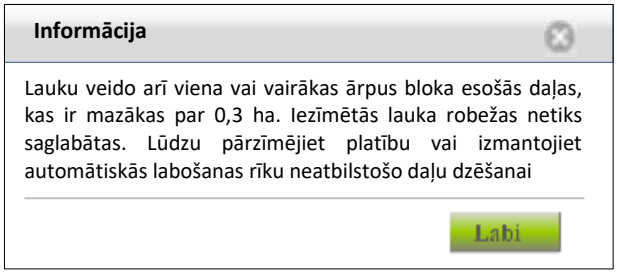

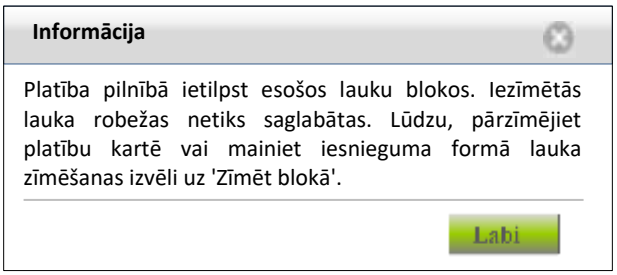


Iezīmētais lauks neatrodas ārpus bloka. Lauks jāiezīmē platība ārpus bloka vai jālabo lauka zīmēšanas izvēles 1.soļa C sadaļā "Lauksaimniecībā izmantojamās zemes uzskaite".

Pēc Vienotā iesnieguma iesniegšanas, par laukiem, kas zīmēti ārpus bloka, tiks automātiski izveidots **precizēšanas pieprasījums**, ko var aplūkot sadaļā Dokumenti (Nosūtītās vēstules).

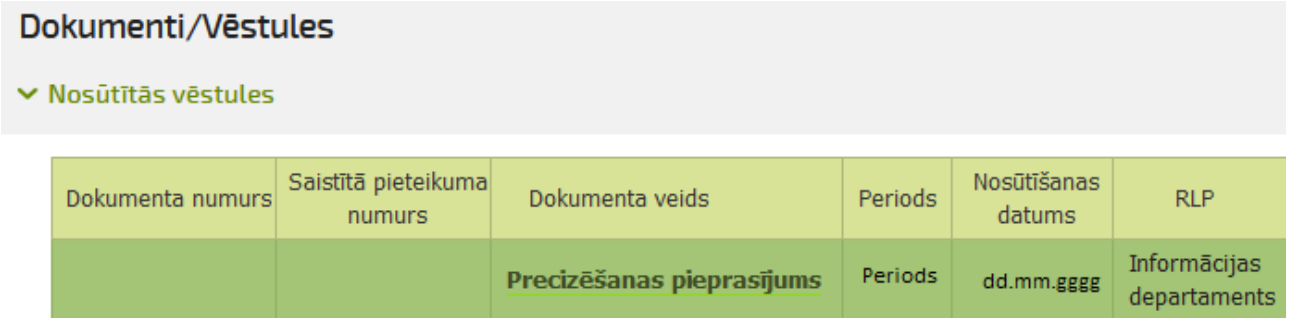


Kad precizēšanas pieprasījums tiks atrisināts, jūs par to saņemsiet informatīvu e-pastu un precizēšanas rezultāti būs redzami EPS sadaļā Dokumenti (Saņemtās vēstules). Sīkāk par labojumu iesniegšanu precizēšanas rezultātu gadījumā skatīt rokasgrāmatā Vienotā iesnieguma labojumu/papildinājumu veikšanai, izmantojot EPS.

Ja viss iezīmētais lauks nebūs apstiprināts un iekļauts blokā, veiciet Vienotā iesnieguma labošanu un iezīmējiet lauku blokā.

## Kartē pieslēdzamie/atslēdzamie apzīmējumi, slāņi
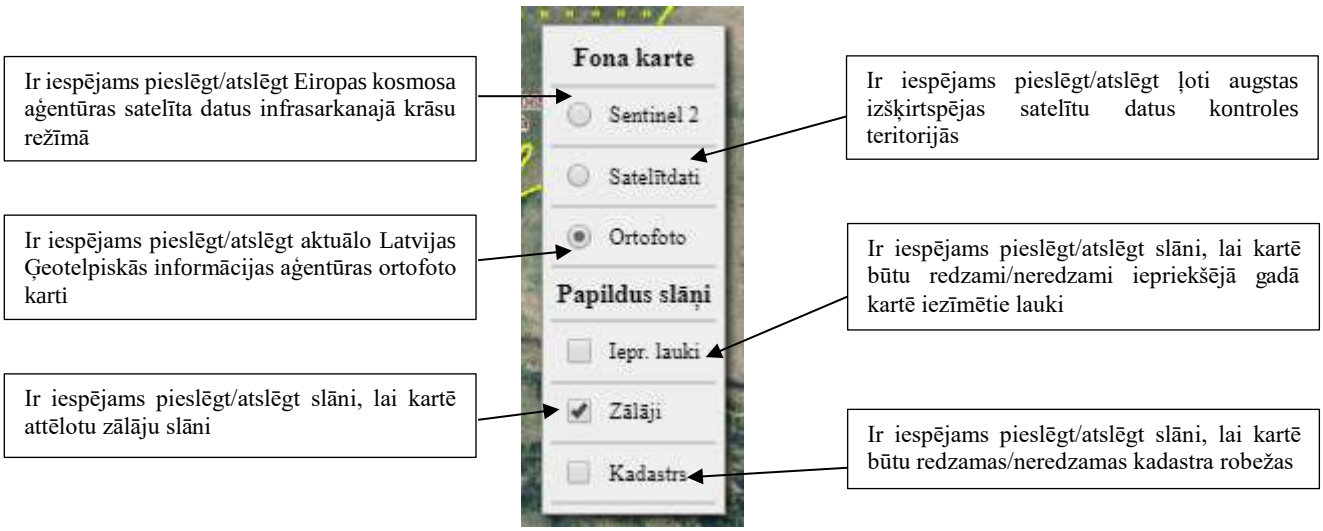
Atverot lauka karti, lapas labajā stūrī parādās šādi pieslēdzami/atslēdzami kartes apzīmējumi: