Lauku atbalsta dienests

ROKASGRĀMATA

2027. GADA PROVIZORISKĀ IESNIEGUMA IZVEIDOŠANAI ELEKTRONISKAJĀ PIETEIKŠANĀS SISTĒMĀ (EPS)

Satura rādītājs

Pieslēgšanās EPS 3
Iesnieguma aizpildīšana 5
1.solis: Provizoriskais iesniegums 7
2.solis: Nosacījuma sistēma 11
3.solis: Ekoshēmas (kopējais solis) 13
E1 solis: Ekoshēmas atbalsts par videi un klimatam labvēlīgu lauksaimniecības praksi/ E7 solis: Ekoshēmas atbalsts par agro-ekoloģijas praksēm bioloģiskās saimniecībās (EKO7) 14
E2 solis: Ekoshēmas atbalsts par ekoloģiski nozīmīgām platībām, papildatbalsts kaļķošana (EKO2) 16
E3 solis: Ekoshēmas atbalsts par a inavas elementu izveidi un saglabāšanu (EKO3) 16
E4 solis: Ekoshēmas atbalsts par saudzējošo lauksaimniecības praksi (EKO4) 17
E5 solis: Ekoshēmas atbalsts par slāpekļa un amonjaka emisiju, un piesārņojuma mazinošas lauksaimniecības praksēm (EKO5) 17
E6 solis: Ekoshēmas atbalsts par zālāju saglabāšanas veicināšanu (EKO6) 18
4.solis: Kaņepju sējplatības 19
5.solis: Labturības prasību un emisiju mazinoša lopkopība 20
6.solis: Biškopības vienību apsaimniekošana apputeksnēšanas vajadzībām 21
7.solis: Natura *2000* mežiem pielikums 21
8.solis: Aktīvais lauksaimnieks 22
9.solis: Iesnieguma apskats 23
Izveidota Provizoriskā iesnieguma apskatīšana 24
Iesnieguma dzēšana 24
Lauku bloku precizēšanas pieprasījumu izveide un iesniegšana EPS sadaļā “Provizoriskais iesniegums” 26

PIESLĒGŠANĀS EPS

EPS lietotāji var autentificēties EPS, izmantojot:

- LAD piešķirtu EPS lietotājvārdu un paroli;
- interneta bankas autentifikāciju;
- eParakstu;
- eID.



PIESLĒGTIES EPS AR LIETOTĀJVĀRDU UN PAROLI

Pieslēdzieties EPS interneta adresē https://eps.lad.gov.lv, ievadiet lietotājvārdu un paroli un nospiediet pogu **"Pieslēgties"**.

Ja esat aizmirsis savu paroli, nospiediet pogu **"Aizmirsu paroli"**, tad ievadiet savu e-pasta adresi, kas norādīta kā aktuāla LAD, un nospiediet pogu **"Atcerēties"**.

Uz norādīto e-pasta adresi tiks nosūtīta vēstule ar aktīvu saiti, kuru izmantojot, varēsiet izveidot jaunu paroli un pieslēgties EPS.

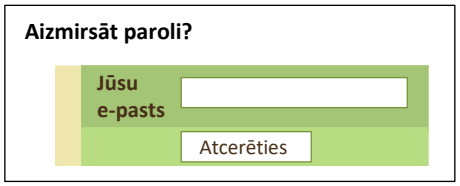

PIESLĒGTIES AR BANKAS AUTENTIFIKĀCIJU, EPARAKSTU VAI EID

1. Lai pieslēgtos EPS ar bankas autentifikāciju, eParakstu vai eID, nav nepieciešams EPS lietotājvārds un parole, jānospiež poga 

2. Atvērsies Vienotais pieteikšanās modulis, kur:

jāatzīmē, ka piekrītat personu identifikācijas veikšanas noteikumiem un Jūsu datu (vārda, uzvārda un personas koda) nosūtīšanai e-pakalpojuma



PIESLĒGŠANĀS EPS

Pirmo reizi pieslēdzoties EPS, ir jānospiež poga, vai piekrītat vai nepiekrītat Lauku atbalsta dienesta Elektroniskās pieteikšanās sistēmas lietošanas noteikumiem.

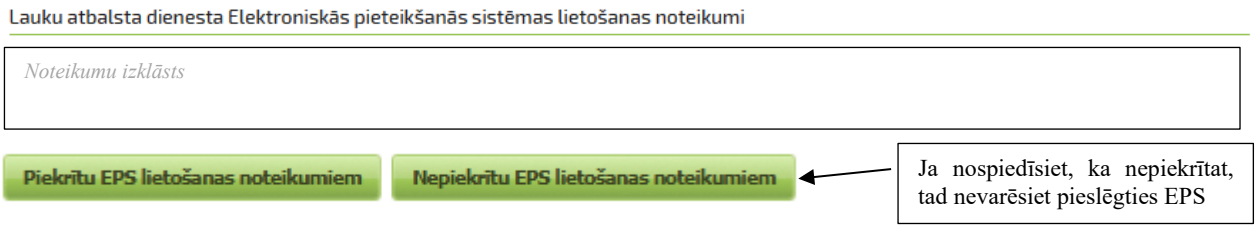

Katru gadu, pirmo reizi pieslēdzoties, vai jauniem klientiem nepieciešams veikt kontaktinformācijas aktualizēšanu.

Fiziskām personām ir iespēja izvēlēties saziņas veidu – tikai elektroniski vai nē:
- jaunajiem LAD klientiem, pirmo reizi pieslēdzoties EPS, vai;
- klientiem, kam iepriekš ailītē "Saziņa tikai elektroniski" norādīts "Nē", katru gadu, pirmo reizi pieslēdzoties EPS.

*"Saziņa tikai elektroniski" - ja vēlas, lai LAD vēstuli ievieto tikai EPS, par to paziņojot uz e-pastu, jāatbild ar "Jā", bet, ja vēlas, lai vēstuli nosūta gan pa pastu, gan elektroniski uz EPS, jāatbild ar "Nē".

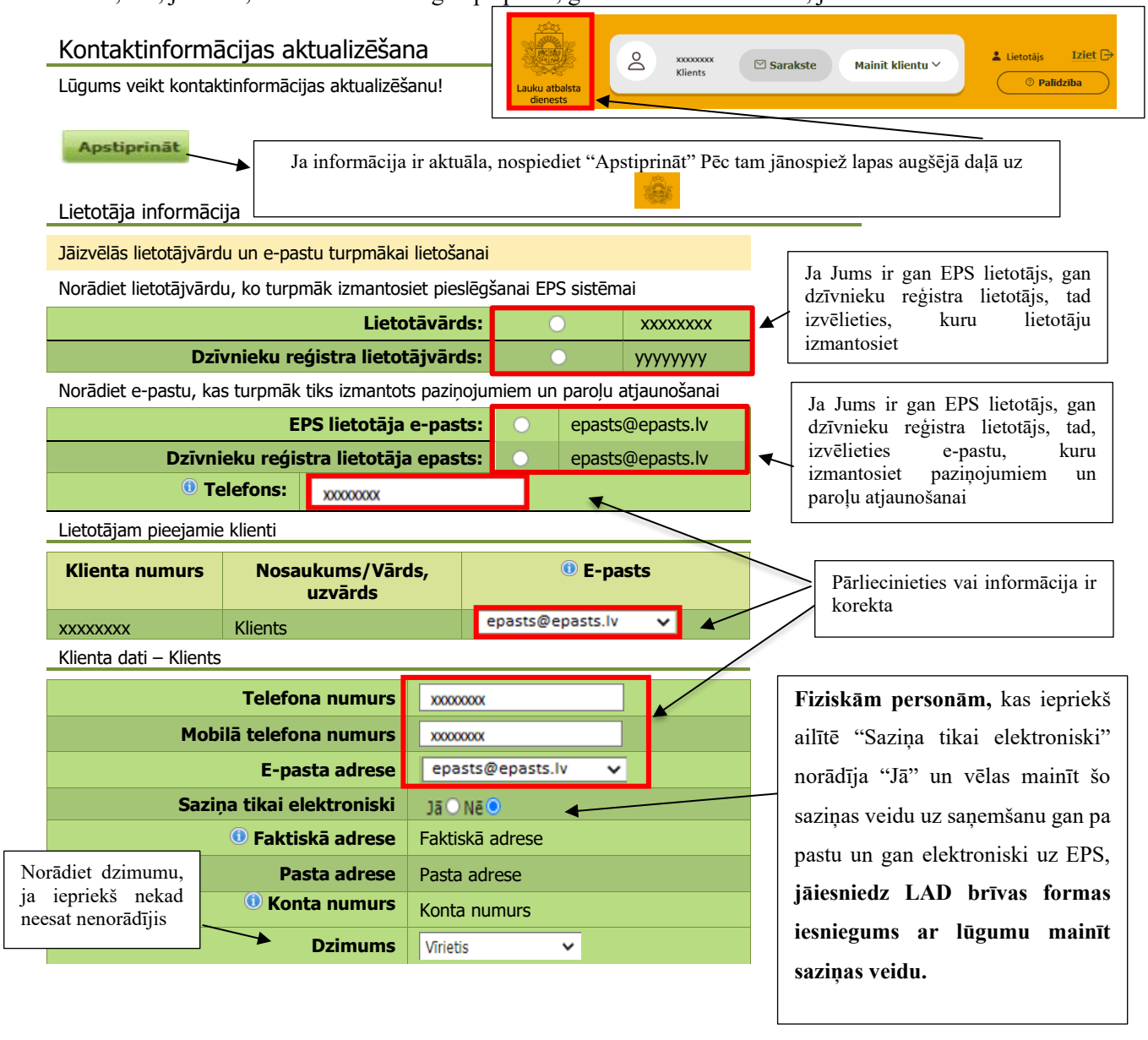

IESNIEGUMA AIZPILDĪŠANA

Provizoriskais iesniegums – iespēja pakāpeniski uzsākt 2027. gada Ģeotelpiskā iesnieguma aizpildīšanu.

Lai izveidotu jaunu Provizorisko iesniegumu, ja:

1. EPS galvenajā lapā zem "Ieteiktie pakalpojumi" **ir redzama** sadaļa "Ģeotelpiskais iesniegums (platību maksājumi)", tad nospiediet uz sadaļas "Ģeotelpiskais iesniegums (platību maksājumi)" atvērsies izvēlne, kurā izvēlieties "Pievienot provizorisko iesniegumu 2027. gadā".



2. EPS galvenajā lapā zem zem "Ieteiktie pakalpojumi" **nav redzama** sadaļa "Ģeotelpiskais iesniegums (platību maksājumi)", tad:

2.1. lapas augšpusē meklēšanas logā ievadiet "Provizoriskais iesniegums";



2.2. zem meklēšanas rezultātiem parādīsies **redzama** sadaļa "Ģeotelpiskais iesniegums (platību maksājumi)", tad nospiediet uz sadaļas "Ģeotelpiskais iesniegums (platību maksājumi)" un atvērsies izvēlne, kurā izvēlieties "Pievienot provizorisko iesniegumu 2027. gadā".



Kopēt pagājušā gada iesniegumu - atvērsies forma, kur būs norādīts tā gada iesnieguma numurs, no kura notiks kopēšana. Nospiežot pogu **"Kopēt"**, atvērsies daļēji aizpildīta iesnieguma forma.

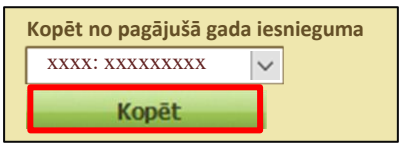

Izveidot jaunu iesniegumu – tiks atvērta neaizpildīta iesnieguma forma.

Iesnieguma aizpildīšana ir sadalīta desmit soļos:

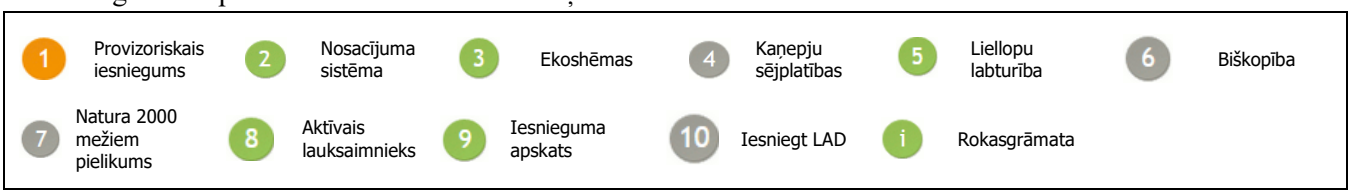

Soļi kļūst aktīvi atkarībā no tā, uz kādiem atbalsta veidiem tiek pieteikti lauki iesnieguma 1.solī:

1 ar oranžu apli tiek apzīmēta sadaļa, kurā pašreiz atrodaties.

8 ar zaļu apli apzīmēta sadaļa, kura iesniegumā ir aktīva un ir jāaizpilda.

4 ar pelēku apli atzīmēta sadaļa, kura ir neaktīva un nav jāaizpilda.

Informācija par pogām soļos

Poga	**Nospiežot pogu**
Pievienot jaunus laukus	Var pievienot jaunus laukus.
Saglabāt un pārbaudīt 	Saglabā informāciju solī un pārbauda vai norādītā informācija solī ir pareiza. EPS brīdinās, ja sadaļā būs pieļautas kļūdas, ar sarkanu rāmīti atzīmējot lauku, kurā tā ir pieļauta
Turpināt	Var pāriet uz nākamo soli vai soļa lapu

Provizoriskais iesniegums nav iesniedzams un tajā attēlotā informācija norādīta atbilstoši 2026. gada ĢIS slāņiem un nosacījumiem.

2027. gada aprīlī informācija tiks atjaunota un Provizoriskais iesniegums kļūs par Ģeotelpisko iesniegumu un tas būs jāiesniedz Lauku atbalsta dienestā.

Pirms iesniegšanas lūdzam pārbaudīt iesniegumā iekļauto informāciju un precizēt atbilstoši 2027. gada nosacījumiem un aktuālajai informācijai (t.sk. ĢIS slāņi, ainavu elementi, nosacījumi, atbalsta veidi, Natura 2000 meža pielikums).

1.solis: Provizoriskais iesniegums

Iesnieguma A daļā būs redzama klienta informācija.

A Informācija par klientu

LAD klienta reģistrācijas numurs:	XXXXXXXX
Vārds, uzvārds	XXXXX XXXXX
Kontaktinformācija	XXXXXXXX

Iesnieguma B daļā jāatzīmē tās intervences (atbalstus), kam vēlaties pieteikties.

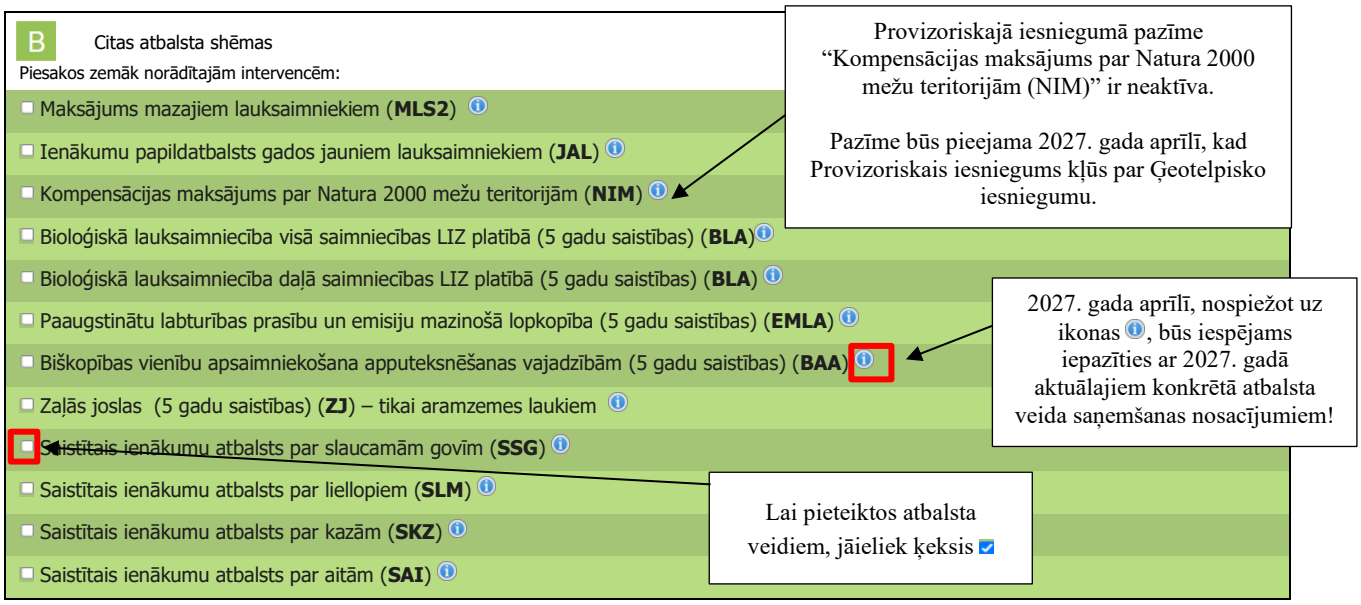

Piesakoties BLA atbalstam

Piesakoties BLA visā saimniecībā vai daļā saimniecības, jānorāda viena no trim bioloģiskās lauksaimniecības kontroles institūcijām vai jāatstāj automātiski piesaistītā. **Institūcijas norādīšana nenozīmē ka platības automātiski ir pieteiktas iekļaušanai Bioloģiskās lauksaimniecības kontroles sistēmā**. Klientam ir jāvēršas sevis izvēlētajā institūcijā, lai sertificētu platības.

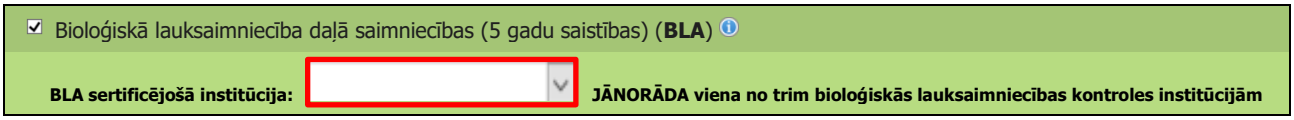

Iesnieguma C daļā jādeklarē (jānorāda) visa apsaimniekotā lauksaimniecības zeme.

Lauka numurs	Bloka numurs	Lauka zīmēšana	Lauka platība (ha)	Ainavu elementu platība (ha)	ISIP/ PAR/ MLS/ JAL intervenču platība (ha)	SA/ EKO/ BLA/ VSD intervenču platība (ha)	BLA intervenču platība (ha)	Deklarētais kultūrauga kods	Pamata atbalsta veids	SA par platību	BLA	VSD, BDUZ
1	2	3	4	5	6	7	8	9	10	11	12	13

....

BDUZ zālāju platība (ha)	BDUZ putnu platība (ha)	Lauks atrodas mērķteritorijā	Zaļās joslas (ZJ)	ZJ 8 m (m/ha)	ZJ 4 m (m/ ha)	Lauks atro das aramz emē	Piezīmes/ Lauka nosa ukums	
14	15	16	17	18	19	20	21	22

Nr.	Kolonnas nosaukums	Apraksts
1	Lauka numurs	Automātiski norādīts lauka numurs pēc kārtas.
2	Bloka numurs	Klikšķiniet uz Latvijas kartes ikonas , kartē labajā stūrī norādiet bloka vai kadastra numuru un nospiediet vai klaviatūras taustiņu <Enter> 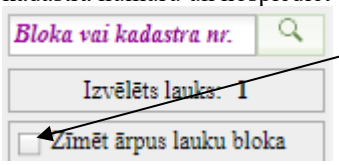 Ja nepieciešams veikt lauka zīmēšanu ārpus bloka, kartē jāieliek atzīme pie "Zīmēt ārpus lauku bloka" un iezīmējiet lauku kartē (skat. rokasgrāmatā "Lauku bloku karšu aizpildīšana 2027. gada Provizoriskajā iesniegumā"). Zīmēšanu ārpus lauku bloka var veikt, ja platība ārpus lauku bloka: • no kārtējā gada sākuma atbilst atbalsttiesīgas lauksaimniecības zemes nosacījumiem; • ir vienlaidus platība vismaz 0,3 ha, ja nepiekļaujas jau esošam lauku blokam vai vismaz 0,1 ha, ja piekļaujas. Ja tiks izvēlēta iespēja zīmēt ārpus lauku bloka Provizoriskajā iesniegumā, informāciju, kā iesniegt Lauku bloku precizēšanas iesniegumu, skat. sadaļā Lauku bloku precizēšanas pieprasījumu izveide un iesniegšana EPS sadaļā "Provizoriskais iesniegums". Klikšķinot uz kociņa ikonas, var redzēt, kādi ainavu elementi ir pievienoti laukam, ja tādi ir
3	Lauka zīmēšana	Pazīme, vai lauks ir zīmēts blokā vai ārpus bloka, atkarībā no kartē veiktās pazīmes.
4	Lauka platība, ha	Lauka platība automātiski tiks aprēķināta, vadoties no lauku bloku kartē uzzīmētajām lauka robežām, ieskaitot ainavas elementa platību.
5	Ainavas elementu platība, ha	Ainavas elementu platība automātiski tiks aprēķināta no iezīmētajiem/piesaistītajiem ainavas elementiem lauka kartē.
6	ISIP/PAR/MLS/JAL intervenču platība, ha	ISIP/PAR/MLS/JAL intervenču platība automātiski aprēķināta, vadoties no lauku bloku kartē uzzīmētajām lauka robežām, **neieskaitot** 4.klases BDUZ zālāju platību, kas deklarēts ar k.k.710.
7	SA/EKO/VSD intervenču platība, ha	SA/EKO/VSD intervenču platība automātiski aprēķināta, vadoties no lauku bloku kartē uzzīmētajām lauka robežām, **neieskaitot**: • 4.klases BDUZ zālāju platību, kas deklarēts ar k.k.710; • ainavu elementu (akmeņu kaudzes, biodaudzveidīgās salas, dižakmeņi, dīki, koku un krūmu puduri) platības; • zaļo joslu platības.
8	BLA intervences platība (ha)	BLA intervences platība automātiski aprēķināta, vadoties no lauku bloku kartē uzzīmētajām lauka robežām, **neieskaitot**: • 4.klases BDUZ zālāju platību, kas deklarēts ar k.k.710; • ainavu elementu (akmeņu kaudzes, biodaudzveidīgās salas, dižakmeņi, dīki, koku un krūmu puduri) platības; • zaļo joslu platības.
9	Deklarētais kultūrauga kods	Izkrītošajā izvēlnē izvēlieties kultūrauga/izmantojuma kodu, kuru audzējat konkrētajā laukā.
10	Pamata atbalsta veids	Pēc iezīmētās lauka platības un kultūrauga koda norādīšanas automātiski tiks piesaistīts atbalsta veids: • ISIP/MLS, ja iezīmētā platība lielāka vai vienāda ar 0,1 ha; • Platība bez atbalsta, ja iezīmētā platība mazāka par 0,1 ha. Iespēja izvēlēties ISIP/MLS vai Platība bez atbalsta.
11	Saistītais ienākumu atbalsts par platību	Daļa atbalsta veidu piesaistīsies automātiski (SDA, SAP, SVR, SMI, SAU, SKC). Iespēja izvēlēties norādītajam kultūraugam atbilstošus SA atbalsta veidus (SSK, SSA, SLS, SRP – nepiesaistās automātiski).
12	BLA	Kolonnas parādīsies tikai tad, ja B daļā ieliksiet pie "Bioloģiskā lauksaimniecība daļā saimniecības LIZ platībā (5 gadu saistības)". Norādiet konkrētus laukus!

Nr.	Kolonnas nosaukums	Apraksts
13	VSD, BDUZ	Iespēja pieteikt lauku VSD vai BDUZ atkarībā no norādītā kultūrauga un atrašanās vietas.
14	BDUZ zālāju platība (ha)	BDUZ zālāju platība parādās pēc lauka kartes saglabāšanas, ja l**aukā ir 0., 1., 2., 3. un/vai 4. BDUZ klases zālājs** **!** BDUZ zālāju platība var nesakrist ar lauka kopējo platību!
15	BDUZ putnu platība (ha)	BDUZ platība parādās pēc lauka kartes saglabāšanas, ja **laukā ir 5. un/vai 6. BDUZ klases zālājs** • **!** BDUZ putnu platība var nesakrist ar lauka kopējo platību!
16	Lauks atrodas mērķteritorijā	Automātiski aizpildīsies atzīme ☑, ja lauks atrodas paaugstinātas likmes zaļo joslu mērķteritorijās: • īpaši (nitrātu) jutīgās teritorijas: Ādažu novads, Bauskas novads (izņemot Valles un Kurmenes pagastus), Dobeles novads, Jelgavas novads (izņemot Jelgavu), Ķekavas novads, Mārupes novads, Olaines novads, Ropažu novads, Salaspils novads, Saulkrastu novads, Siguldas novads (izņemot Lēdurgas pagastu). • lauksaimniecības izkliedētā piesārņojuma būtiski ietekmētie ūdens objekti, kas atrodas riska ūdens objektu sateces baseinu teritorijās, saskaņā ar Ūdens apsaimniekošanas likumu.
17	Zaļās joslas (ZJ)	Kolonna parādīsies tikai tad, ja B daļā ieliksiet atzīmi ☑ pie "Zaļās joslas (5 gadu saistības) – tikai aramzemes laukiem". Pēc zaļās joslas iezīmēšanas lauku bloku kartē, attiecīgajam laukam automātiski tiks piesaistīts atbalsta veids "ZJ". Iespēja izvēlēties ZJ vai Nepiesakos.
18	ZJ 4 m (m/ha)	Kolonna parādīsies tikai tad, ja B daļā ieliksiet atzīmi ☑ pie "Zaļās joslas (5 gadu saistības) – tikai aramzemes laukiem" un C sadaļā kādam no laukiem lauku bloku kartē būs iezīmēta zaļā josla. Zaļo joslu platību automātiski aprēķinās, vadoties no uzzīmētās zaļās joslas. Zaļā josla var sastāvēt no īsākiem posmiem, bet neviens nevar būt īsāks par 10 m.
19	ZJ 8m (m/ha)	Kolonna parādīsies tikai tad, ja B daļā ieliksiet atzīmi ☑ pie "Zaļās joslas (5 gadu saistības) – tikai aramzemes laukiem" un C sadaļā kādam no laukiem lauku bloku kartē būs iezīmēta zaļā josla, kas veidota kā 8 m plata josla gar ŪSIK. Zaļo joslu platību automātiski aprēķinās, vadoties no uzzīmētās zaļās joslas. Zaļā josla var sastāvēt no īsākiem posmiem, bet neviens nevar būt īsāks par 10 m.
20	Lauks atrodas aramzemē	Vērtība "Jā", ja lauks atrodas aramzemē.
21	Piezīmes / Lauka nosaukums	Var norādīt lauka nosaukumu vai piezīmes (maksimums 100 simbolus).
22	✖	Uzspiežot ar peles kreiso taustiņu uz apzīmējuma, iespējams izdzēst visu rindā ievadīto informāciju.

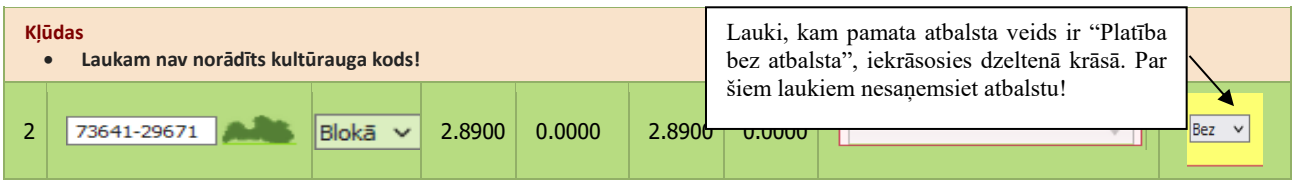

Ja iesniegumā parādās brīdinājums "Laukā Nr. X ir konstatēta pārklāšanās ar cita pretendenta deklarēto lauku":

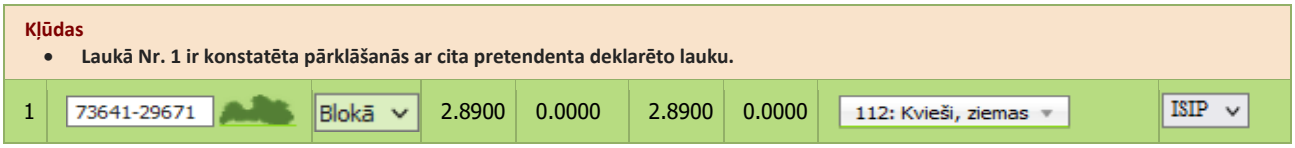



- Platību maksājumus atbilstoši normatīvajiem aktiem var saņemt par lauksaimniecības zemi, kas 2027. gada 15.jūnijā ir atbalsta pretendenta īpašumā vai tiesiskajā valdījumā (lietošanā) un kurā atbalsta pretendents veic lauksaimniecisko darbību.
- Dubulti deklarēto platību var redzēt, atverot lauku bloka karti. Ar svītrojumu attēlotā platība ir dubulti deklarēta.
- Ja konstatējat, ka lauku robežas nav norādītas atbilstoši faktiskajai situācijai, tās jāprecizē.



Lai no iezīmētās platības izgrieztu visus pārklājumus, izmantojiet pogu “Izgriezt pārklājumus”. Ja vēlaties tikai daļēji samazināt pārklājumu vai izgriezt tikai vienu no vairākiem pārklājumiem, izmantojiet pogu “Izgriezt”.

2.solis: Nosacījuma sistēma

Visiem atbalsta pretendentiem jāievēro saimniecībai atbilstošās Nosacījumu sistēmas prasības un standarti.

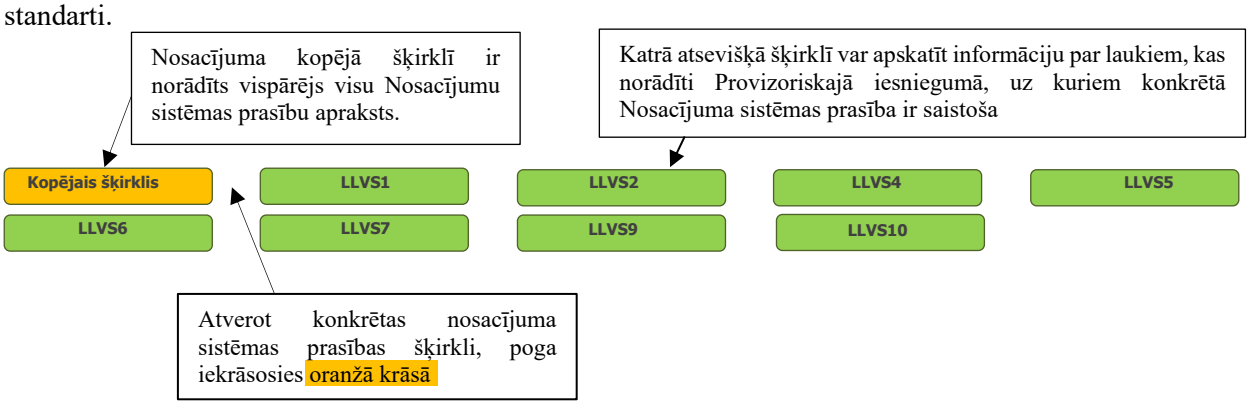

Kārtējā gadā atbalsta pretendentam, kas apsaimnieko lauksaimniecības zemi vismaz 10 ha platībā un uz kuru neattiecas kāds no izņēmumiem vai atbrīvojumiem, jāievēro Nosacījumu sistēmas prasības, kas sastāv no:

- Laba lauksaimniecības un vides standartiem (LLVS);
- Normatīvajos aktos noteiktajām pārvaldības prasībām jeb TANPP (informāciju par saistošajiem normatīvajiem aktiem skatiet **MK noteikumu Nr.198 8.pielikumā**).
- Sociālo nosacījumu sistēmas prasības attiecībā uz darba apstākļiem un nodarbinātības noteikumiem (informāciju par saistošajiem normatīvajiem aktiem skatiet **MK noteikumu Nr.198 8.[1] pielikumā**).

Par kalendārā gada ietvaros konstatētu Nosacījumu sistēmas neatbilstību izsaka brīdinājumu (maznozīmīga pārkāpuma gadījumā) vai piemēro attiecīgu samazinājumu kārtējā gada Ģeotelpiskajam iesniegumam, t. i., par noteiktu procentu samazina visus pieteikto intervenču (atbalstu) maksājumus.

Nosacījuma kopējā šķirklī būs norādīts īss apraksts par katru Nosacījumu sistēmas prasību un standartu. Sīkāk par katru Nosacījuma sistēmas LLVS1, LLVS2 LLVS4, LLVS5, LLVS7, LLVS9, LLVS10 šķirkli skatīt Informatīvajā materiālā par platību un dzīvnieku maksājumiem 2026.

LLVS6 šķirklis

LLVS6 - Minimāls augsnes pārklājums, lai izvairītos no kailas zemes sensitīvākajos periodos

LLVS6 nepiemēro bioloģiski sertificētajām saimniecībām.
Lauksaimniekiem, kuru aramzemes vai ilggadīgo stādījumu platībās ir vismaz viens hektārs, periodā **no 2026. gada 15. novembra līdz 2027. gada 15. februārim** no saimniecības aramzemes un ilggadīgo stādījumu platībām jānodrošina augsnes segums šādā apmērā:

- īpaši (nitrātu) jutīgajās teritorijās vismaz 65 %;
- Vidzemē un Latgalē vismaz 55 %;
- pārējā Latvijas teritorijā vismaz 60 %.

Ja saimniecības aramzemes un ilggadīgo stādījumu platības atrodas vairākās teritorijās, tad augsnes segums jānodrošina katrai teritorijai noteiktās procentuālās daļas apmērā. Pieļaujama atkāpe gadījumos, ja kādā no teritorijām prasība nav izpildīta, bet saimniecībā kopumā ir nodrošināta augstākā robežvērtība (lielākais %). Šajā gadījumā prasība saimniecībā tiek uzskatīta par izpildītu.
Šī atkāpe neattiecas uz prasības izpildi īpaši (nitrātu) jutīgajā teritorijā, kur augsnes segums jānodrošina vismaz 50 % apmērā no lauksaimniecības zemes, kā noteikts **MK noteikumu Nr. 834** 6. punktā. Ja šī prasība netiek izpildīta, iesniegumam piemēros Nosacījumu sistēmas samazinājumu.

Augsnes pārklājumu var nodrošināt ar sētiem vai stādītiem kultūraugiem, zālaugiem vai neapstrādātām platībām pēc kultūraugu novākšanas.

Nosakot aramzemes un ilggadīgo stādījumu platību, kam piemērojama LLVS6 prasība, tajā neieskaita platību, kurā iepriekšējā gadā audzēti dārzeņi, kartupeļi un bietes.

Situācija saimniecībā	Ziemas augsnes seguma teritorija	Aprēķins		Rezultāts
Īpaši (nitrātu) jutīgās teritorijas: Attiecīgajā teritorijā jānodrošina augsnes segums vismaz **65.00 %** no aramzemes un ilggadīgo stādījumu platības	Īpaši (nitrātu) jutīgās teritorijas	Kopējā aramzemes platība (ha) (A):	13.6603 ha	**Attiecīgajā teritorijā prasība ir izpildīta**
		Kopējā ilggadīgo stādījumu platība (ha) (B):	0.0000 ha	
		Iepriekšējā gada dārzeņu, kartupeļu un biešu platība (ha) (C):	0.0000 ha	
		Kopējā platība, uz kuru attiecas prasība par augsnes segumu (ha) (D):	A+B-C => 13.6603+0.0000-0.0000 = 13.6603 ha	
		Minimālā platība prasības izpildei (ha):	D * 65 % => 13.6603 * 65 % = 8.8792 ha	
		Platība, kurā nodrošināts augsnes segums (ha) (E):	13.6603 ha	
		Proporcija (%):	E/D*100 => 13.6603/13.6603 = 100.00 %	

Situācija saimniecībā	Ziemas augsnes seguma teritorija	Aprēķins		Rezultāts
Visa saimniecība: Attiecīgajā teritorijā jānodrošina augsnes segums vismaz **65.00 %** no aramzemes un ilggadīgo stādījumu platības		Kopējā aramzemes platība (ha) (A):	13.6603 ha	**Attiecīgajā teritorijā prasība ir izpildīta**
		Kopējā ilggadīgo stādījumu platība (ha) (B):	0.0000 ha	
		Iepriekšējā gada dārzeņu, kartupeļu un biešu platība (ha) (C):	0.0000 ha	
		Kopējā platība, uz kuru attiecas prasība par augsnes segumu (ha) (D):	A+B-C => 13.6603+0.0000-0.0000 = 13.6603 ha	
		Minimālā platība prasības izpildei (ha):	D * 65 % => 13.6603 * 65 % = 8.8792 ha	
		Platība, kurā nodrošināts augsnes segums (ha) (E):	13.6603 ha	
		Proporcija (%):	E/D*100 => 13.6603/13.6603 = 100.00 %	

Ja prasība neizpildās, rezultāts iekrāsosies sarkans!

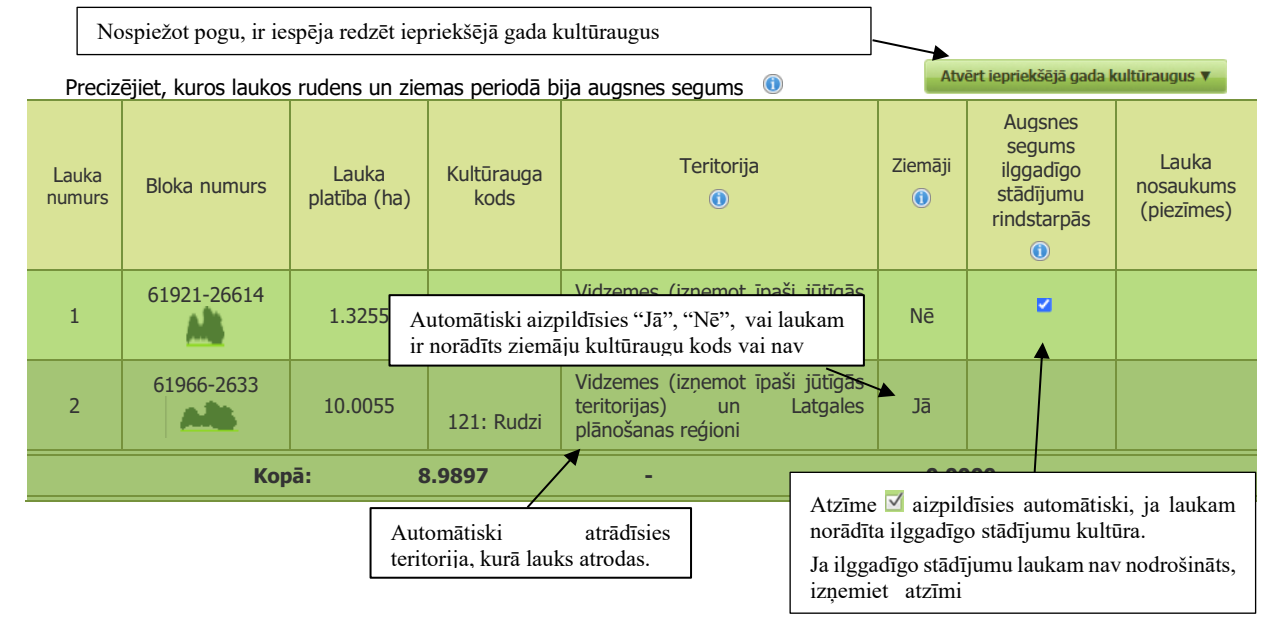

Nospiežot pogu "Atvērt iepriekšējā gada kultūraugus", laukiem, kura platība bija deklarēta iepriekšējā gadā, zem kārtējā gadā deklarētā lauka parādās informācija par iepriekšējā gadā šī lauka platībā deklarētajiem kultūraugiem un to platību:

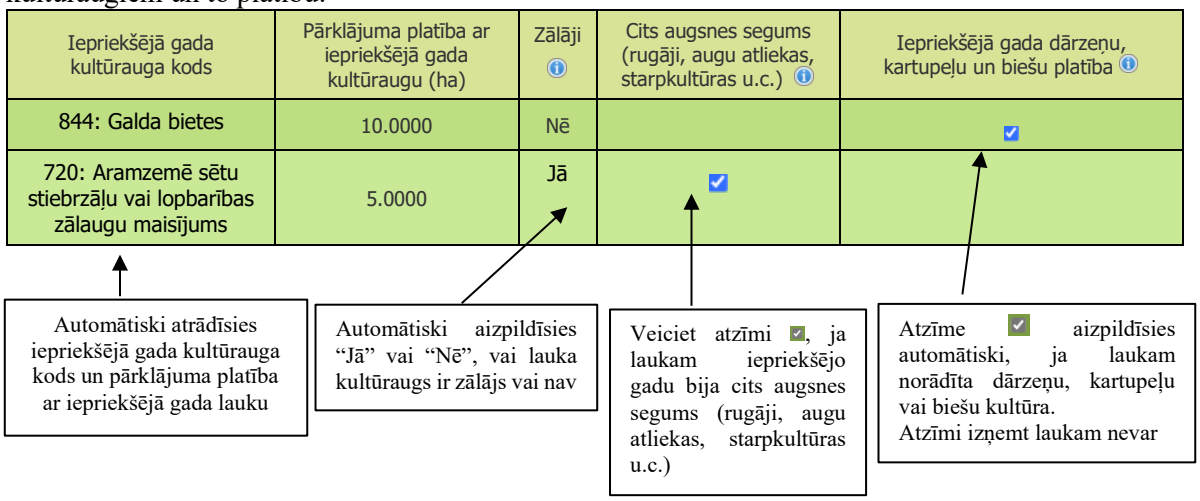

3.solis: Ekoshēmas (kopējais solis)

ar pelēku apli atzīmēta sadaļa, kura ir neaktīva un nav jāaizpilda. Sadaļa, kura iesniegumā ir aktīva un ir jāaizpilda atrādās zaļa

Ekoshēmas solis sastāv no 7 daļām: 3 *Ekoshēmas (kopējais solis)* ; E1 *Ekoshēma 1*; E2 *Ekoshēma 2*; E3 *Ekoshēma 2*; E4 *Ekoshēma 4*; E5 *Ekoshēma 5*; E6 *Ekoshēma 6*; E7 *Ekoshēma 7*

1	Ģeotelpiskais iesniegums	2	Nosacījuma sistēma	3	Ekoshēmas (kopējais solis)	E1	Ekoshēma 1	E2	Ekoshēma 2	E3	Ekoshēma 3
E4	Ekoshēma 4	E5	Ekoshēma 5	E6	Ekoshēma 6	E7	Ekoshēma 7	4	Kaņepju sējplatības	5	Liellopu labturība
6	Biškopība	7	Natura 2000 mežiem pielikums	8	Aktīvais lauksaimnieks	9	Iesnieguma apskats	10	Iesniegt LAD	i	Rokasgrāmata

Ielieciet atzīmi ☑, ja vēlaties pieteikties kādam Ekoshēmas atbalstam, pēc atzīmes ielikšanas un informācijas saglabāšanas, parādīsies aktīvs attiecīgās ekoshēmas atbalsta solis

Ekoshēmas

☐ Ekoshēmas atbalsts par videi un klimatam labvēlīgu lauksaimniecības praksi **(EKO1)**

Paslēpt skaidrojumu

EKO1 var pretendēt konvencionālās vai daļēji bioloģiskās saimniecības (visa platība nav sertificēta), ja tiek audzēti graudaugi (t.sk. kukurūza), šķiedraugi, rapsis, ripsis, dārzeņi, zemenes, arbūzi un melones, kartupeļi, garšaugi un ārstniecības augi, un ilggadīgo stādījumu platības (izņemot īscirtmeta atvasāju platības).

EKO1 saņemšanai jānodrošina kultūraugu dažādošana, augsnes segums daļā no aramzemes, augsnes segums visās ilggadīgo stādījumu rindstarpās.

Kultūraugu dažādošanas un/vai minimālā au… **EKO1**. Par prasības neizpildi EKO1 piemēros samazinājumu. **Det…**

Nospiežot pogu, atrādīsies kultūraugu dažādošanas prasības rezultāts. Ja prasība neizpildās, tad kultūraugu dažādošanas prasības rezultāts iekrāsojas dzeltens

Rādīt EKO1 kalkulāciju ▼

☑ Ekoshēmas atbalsts par ekoloģiski nozīmīgu platību (**EKO2**)

Paslēpt skaidrojumu

EKO2 var pretendēt gan konvencionālās, gan bioloģiskās saimniecības par aramzemi, kurā kārtējā gadā ierīkota zaļmēslojuma augu papuve (nepārsniedz 10 % no kopējās saimniecības aramzemes platības) vai tiek audzēti nektāraugi, slāpekli piesaistoši kultūraugi, starpkultūras vai zālāji pasējā un kurā ievēroti augu aizsardzības līdzekļu (AAL) lietošanas aizliegumi. **Detalizētus nosacījumus skatīt šeit**

☐ Papildatbalsts par augsnes kvalitātes un reakcijas optimizāciju (pamatkaļķošanu) (**EKO2_1**)

Atrādās, ja ir atzīme pie EKO2

Paslēpt skaidrojumu

EKO2.1 var pretendēt par platību, kurā pirmssējas apstrādes laikā veikta augsnes analīzēs balstīta … pākšaugus vai EKO2 atbilstošus kultūraugus. Informācija par pamatkaļķošanu jāsniedz LAD vai VAAD līdz kārtējā gada 5.novembrim. Platību EKO2.1 var pieteikt **vienu reizi** laika periodā no 2023. līdz 2027. gadam. **Detalizētus nosacījumus skatīt šeit**

☐ Ekoshēmas atbalsts par ainavas elementu izveidi un saglabāšanu **(EKO3)**

Paslēpt skaidrojumu

EKO3 var pretendēt gan konvencionālās, gan bioloģiskās saimniecības par visiem saimniecības aramzemes hektāriem, ja saimniecības aramzemes ieskautu AE (ainavas elementi) kopējā platība ir vismaz 1% no kopējās aramzemes platības, bet nav mazāka par 0,1ha un nepārsniedz 20% no lauka bloka platības. **Detalizētus nosacījumus skatīt šeit**

☐ Ekoshēmas atbalsts par saudzējošo lauksaimniecības praksi **(EKO4)**

Paslēpt skaidrojumu

EKO4 var pretendēt gan konvencionālās, gan bioloģiskās saimniecības par aramzemes platību, kurā, izmantojot minimālo augsnes apstrādi (min till), augsnes joslu apstrādi (strip till) vai tiešo sēju (no till), tiek audzēti graudaugi, eļļas augi, šķiedraugi, nektāraugi, pākšaugi sēti tīrsējā vai maisījumā ar labību, tauriņzieži sēti tīrsējā vai maisījumā ar stiebrzālēm, ja pirmajā sējuma izveides gadā tauriņzieži veido vairāk kā 50 %. **Detalizētus nosacījumus skatīt šeit**

☐ Ekoshēmas atbalsts par slāpekļa un amonjaka emisiju, un piesārņojumu mazinošas lauksaimniecības praksēm **(EKO5)**

Paslēpt skaidrojumu

EKO5 var pretendēt gan konvencionālās, gan bioloģiskās saimniecības par platību, kurā veiktas augsnes analīzes un kurā veikta tieša šķidrā organiskā mēslojuma izkliede un iestrāde ar lentveida izkliedētāju vai inžekcijas metodi, minerālmēslu precīzā izkliede vai AAL precīzā izsmidzināšana. **Detalizētus nosacījumus skatīt šeit**

☐ Ekoshēmas atbalsts par zālāju saglabāšanas veicināšanu **(EKO6)**

Paslēpt skaidrojumu

EKO6 var pretendēt gan konvencionālās, gan bioloģiskās saimniecības par:

- ilggadīgiem zālājiem (izņemot ES nozīmes zālāju biotopos un putnu dzīvotnēs) un aramzemē sētiem zālājiem, kur nodrošināts minimālais lopu blīvums;
- stiebrzāļu platībām, ko izmantos sēklas iegūšanai (pieteikta Valsts augu aizsardzības dienestā lauku apskatei).

Platību piesakot EKO6, lauksaimnieks apņemas vismaz divus gadus pēc kārtas neapart, nelobīt (nediskot) un neirdināt EKO6 pieteikto zālāja lauku. **Detalizētus nosacījumus skatīt šeit**

Nospiežot pogu, atrādīsies kultūraugu dažādošanas prasības rezultāts. Ja prasība neizpildās, tad kultūraugu dažādošanas prasības rezultāts iekrāsojas dzeltens.

☐ Ekoshēmas atbalsts par agro-ekoloģijas praksēm bioloģiskās saimniecībās **(EKO7)**

Paslēpt skaidrojumu

EKO7 var pretendēt bioloģiskās saimniecības… visa saimniecības apsaimniekotā lauksaimniec…

EKO7 saņemšanai jānodrošina kultūraugu da… rindstarpās.

Piesakoties EKO7 jānorāda viena no trim bioloģiskās lauksaimniecības kontroles institūcijām vai jāatstāj automātiski piesaistītā.

Kultūraugu dažādošanas un/vai minimālā augsnes seguma **prasības neizpildes gadījumā ir tiesības pieteikties EKO7**. Par prasības neizpildi EKO7 piemēros samazinājumu. **Detalizētus nosacījumus skatīt šeit**

BLA sertificējošā institūcija: kontroles institūcijām

JĀNORĀDA viena no trim bioloģiskās lauksaimniecības

Rādīt EKO7 kalkulāciju ▼

E1 solis: Ekoshēmas atbalsts par videi un klimatam labvēlīgu lauksaimniecības praksi/ E7 solis: Ekoshēmas atbalsts par agro-ekoloģijas praksēm bioloģiskās saimniecībās (EKO7)

E1 solis atrādās, ja Ekoshēmas kopējā solī ir atzīme ☑ pie: Ekoshēmas atbalsts par videi un klimatam labvēlīgu lauksaimniecības praksi (EKO1) un E7 solis atrādās, ja Ekoshēmas kopējā solī ir atzīme ☑ pie: Ekoshēmas atbalsts par agro-ekoloģijas praksēm bioloģiskās saimniecībās (EKO7).

Svarīgi!
Ja saimniecībā kāda no prasībām netiek izpildīta, saimniecībai IR tiesības pieteikties atbalstam, bet atbalstu samazinās, ņemot vērā neizpildi.

Ekoshēmas atbalsts par videi un klimatam labvēlīgu lauksaimniecības praksi (EKO1) vai Piesakos: Ekoshēmas atbalsts par agro-ekoloģijas praksēm bioloģiskās saimniecībās (EKO7) (IZVEIDOTS - NAV IESNIEGTS)

Mērķis – veicināt ilgtspējīgu lauksaimnieciskās ražošanas metožu izmantošanu lauksaimniecības zemes apsaimniekošanā un pielāgošanos klimata pārmaiņām, rūpēties par ūdens un augsnes kvalitātes un auglības uzlabošanu. Ja saimniecības aramzeme atrodas vairākās teritorijās, tad augsnes segums jānodrošina katrai teritorijai noteiktās procentuālās daļas apmērā. Pieļaujama atkāpe gadījumos, ja kādā no teritorijām prasība nav izpildīta, bet saimniecībā kopumā ir nodrošināta augstākā robežvērtība (lielākais %). Šajā gadījumā prasība saimniecībā tiek uzskatīta par izpildītu. Šī atkāpe neattiecas uz prasības izpildi īpaši (nitrātu) jutīgajā teritorijā, kur augsnes segums jānodrošina vismaz 50 % apmērā no lauksaimniecības zemes, kā noteikts **MK noteikumu Nr. 834** 6. punktā. Ja šī prasība netiek izpildīta, iesniegumam piemēros Nosacījumu sistēmas samazinājumu. **2026.gada aramzemes kultūraugu grupas skatīt šeit**	vai	**Mērķis** – veicināt bioloģiskās lauksaimniecības ražošanas prakses attīstību un sniegt atbalstu par augstāku bioloģiskās ražošanas noteikumu ievērošanu. Ja saimniecības aramzeme atrodas vairākās teritorijās, tad augsnes segums jānodrošina katrai teritorijai noteiktās procentuālās daļas apmērā. Pieļaujama atkāpe gadījumos, ja kādā no teritorijām prasība nav izpildīta, bet saimniecībā kopumā ir nodrošināta augstākā robežvērtība (lielākais %). Šajā gadījumā prasība saimniecībā tiek uzskatīta par izpildītu. Šī atkāpe neattiecas uz prasības izpildi īpaši (nitrātu) jutīgajā teritorijā, kur augsnes segums jānodrošina vismaz 50 % apmērā no lauksaimniecības zemes, kā noteikts **MK noteikumu Nr. 834** 6. punktā. Ja šī prasība netiek izpildīta, iesniegumam piemēros Nosacījumu sistēmas samazinājumu. **2026.gada aramzemes kultūraugu grupas skatīt šeit**

EKO1 atbilstošie kultūraugi ⓘ vai EKO7 atbilstošie kultūraugi ⓘ

Atbalsttiesīgie kultūraugi	Atbalstam pieteiktā platība (ha)	Lauki ar atbalsttiesīgo kultūraugu
121: Rudzi	24.35	L1, L8, L9
922: Upenes	33.76	L2, L3, L4, L6, L7, L11, L12, L15, L16, L17, L45
Kopā:	**57.6653**	**-**

EKO1 kultūraugu dažādošana vai EKO7 kultūraugu dažādošana ⓘ

Situācija saimniecībā	Aprēķins		Rezultāts
Saimniecības aramzemes platība ir **vismaz 1.0000 ha**, bet **nepārsniedz 10.0000 ha.** Aramzemes platībā ir jāaudzē **vismaz 2** kultūraugi, ko kuriem galvenā kultūrauga platība **nepārsniedz 75.00 %.***) *) Ja galvenais kultūraugs ir aramzemē sēts zālājs, papuve vai tauriņzieži (neieskaitot lauku pupas, zirņus, soju un dārza pupiņas) un ir pārsniegti 75.00 %, tad uzskatāms, ka prasība par galvenā kultūrauga īpatsvara nodrošināšanu ir izpildīta	Kultūraugu skaits aramzemes platībā:	2	**Attiecīgajā teritorijā prasība ir izpildīta**
	Kopējā aramzemes platība (ha) (A):	8.1926	
	Galvenais kultūraugs (ha) (B):	5.5584 ha (Kvieši, ziemas)	
	Galvenā kultūrauga proporcija aramzemes platībā (%):	B/A*100 => 5.5584/8.1926*100 = 67.8466 %	
	MAX pieļaujamā galvenā kultūrauga platība (ha):	6.1444 ha	

Ja kultūrauga dažādošanas prasība neizpildās, rezultāts iekrāsojas dzeltens

EKO1 Augsnes segums laikposmā no iepriekšējā gada 15. novembra līdz kārtējā gada 15. februārim/EKO7 Augsnes segums laikposmā no iepriekšējā gada 15. novembra līdz kārtējā gada 15. februārim

Situācija saimniecībā	Ziemas augsnes seguma teritorija	Aprēķins		Rezultāts
Pārējo Latvijas plānošanas reģionu teritorijas: Attiecīgajā teritorijā jānodrošina augsnes segums vismaz **70.00 %** no aramzemes platības	Īpaši (nitrātu) jutīgās teritorijas	Kopējā aramzemes platība (ha) (A):	**5.7828 ha**	**Attiecīgajā teritorijā prasība nav izpildīta. IR tiesības pieteikties atbalstam, bet atbalstu samazinās, ņemot vērā neizpildi** **Prasība nav nodrošināta 3.3548 ha**
		Iepriekšējā gada dārzeņu, kartupeļu un biešu platība (B):	**0.0000 ha**	
		Kopējā platība, uz kuru attiecas prasība par augsnes segumu (ha) (C):	A-B-=> 5.7828-0.0000 = **5.7828 ha**	
		Minimālā platība prasības izpildei (ha):	C * 75 % => 5.7829 * 70 % = **4.0480 ha**	
		Platība, kurā nodrošināts augsnes segums (ha) (D):	**0.6932 ha**	
		Proporcija (%):	D/C*100 => 0.6932/5.7828 = **11.99 %**	

Situācija saimniecībā	Ziemas augsnes seguma teritorija	Aprēķins		Rezultāts
Ja ziemas seguma prasība neizpildās, rezultāts iekrāsojas dzeltens				
Visa saimniecība: Attiecīgajā teritorijā jānodrošina augsnes segums vismaz **70.00 %** no aramzemes platības		Kopējā aramzemes platība (ha) (A):	**5.7828 ha**	**Attiecīgajā teritorijā prasība nav izpildīta. IR tiesības pieteikties atbalstam, bet atbalstu samazinās, ņemot vērā neizpildi**
		Iepriekšējā gada dārzeņu, kartupeļu un biešu platība (B):	**0.0000 ha**	
		Kopējā platība, uz kuru attiecas prasība par augsnes segumu (ha) (C):	A-B-=> 5.7828-0.0000 = **5.7828 ha**	
		Minimālā platība prasības izpildei (ha):	C * 75 % => 5.7829 * 70 % = **4.0480 ha**	
		Platība, kurā nodrošināts augsnes segums (ha) (D):	**0.6932 ha**	**Prasība nav nodrošināta 3.3548 ha**
		Proporcija (%):	D/C*100 => 0.6932/5.7828 = **11.99 %**	

Augsnes segums ilggadīgo stādījumu rindstarpās laikposmā no iepriekšējā gada 15. novembra līdz kārtējā gada 15. februārim

Kopējā ilggadīgo stādījumu platība (ha):	**0.0000**
Atbalstam pieteiktā platība (ir augsnes segums ilggadīgo stādījumu rindstarpās) (ha):	**0.0000**

Nospiežot pogu, ir iespēja redzēt iepriekšējā gad kultūraugus

Atvērt iepriekšējā gada kultūraugus ▼

Precizējiet, kuros laukos rudens un ziemas periodā bija augsnes segums

Lauka numurs	Bloka numurs	Lauka platība (ha)	Kultūrauga kods	Teritorija	Ziemāji	Augsnes segums ilggadīgo stādījumu rindstarpās	Lauka nosaukums (piezīmes)
1	61921-26614	1.3255	922: Upene	Vidzemes (izņemot īpaši		☑	
2	61966-2633	10.0055	121: Rudzi	Vidzemes (izņemot īpaši jūtīgās teritorijas) un Latgales reģioni	Jā		
	Kopā:	**8.9897**	-				

Automātiski aizpildīsies "Jā", "Nē", vai laukam ir norādīts ziemāju kultūraugu kods vai nav

Automātiski atrādīsies teritorija, kurā lauks atrodas.

Ja ilggadīgo stādījumu rindstarpās laukam nodrošiniet augsnes segumu, veiciet atzīmi ☑

Nospiežot pogu "Atvērt iepriekšējā gada kultūraugus", laukiem, kura platība bija deklarēta iepriekšējā gadā, zem kārtējā gadā deklarētā lauka parādās informācija par iepriekšējā gadā šī lauka platībā deklarētajiem kultūraugiem un to platību:

Iepriekšējā gada kultūrauga kods	Pārklājuma platība ar iepriekšējā gada kultūraugu (ha)	Zālāji	Cits augsnes segums (rugāji, augu atliekas, starpkultūras u.c.)	Iepriekšējā gada dārzeņu, kartupeļu un biešu platība
844: Galda bietes	10.0000	Nē		☑
720: Aramzemē sētu stiebrzāļu vai lopbarības zālaugu maisījums	5.0000	Jā	☑	

Automātiski atrādīsies iepriekšējā gada kultūrauga kods un pārklājuma platība ar iepriekšējā gada lauku

Automātiski aizpildīsies "Jā" vai "Nē", vai lauka kultūraugs ir zālājs vai nav

Veiciet atzīmi ☑, ja laukam iepriekšējo gadu bija cits augsnes segums (rugāji, augu atliekas, starpkultūras u.c.)

Atzīme ☑ aizpildīsies automātiski, ja laukam norādīta dārzeņu, kartupeļu vai biešu kultūra.
Atzīmi izņemt laukam nevar

E2 solis: Ekoshēmas atbalsts par ekoloģiski nozīmīgām platībām, papildatbalsts kaļķošana (EKO2)

Solis atrādās, ja Ekoshēmas kopējā solī ir atzīme ☑ pie: Ekoshēmas atbalsts par ekoloģiski nozīmīgām platībām (EKO2).

Ekoshēmas atbalsts par ekoloģiski nozīmīgu platību (EKO2) (IZVEIDOTS - NAV IESNIEGTS)

Mērķis – samazināt sintētisko ķīmisko AAL lietošanu un veicināt ūdens kvalitātes, augsnes kvalitātes uzlabošanu, erozijas ierobežošanu, saglabāt bioloģisko daudzveidību, t.sk. apputeksnētājiem labvēlīgu platību veidošanu.

EKO2 pieteiktajos laukos aizliegts lietot ķīmiskos AAL:
- nektāraugiem visu kalendāro gadu;
- slāpekli piesaistošiem kultūraugiem visu kalendāro gadu;
- zaļmēslojuma augu papuvēs līdz brīdim, kad augsnē tiek iestrādāts zaļmēslojums;
- starpkultūrām to audzēšanas laikā;
- zālāju pasējā no virsauga novākšanas līdz kalendārā gada beigām.

Kārtējā gadā par attiecīgo platību var pretendēt tikai vienam EKO2 veidam.

Ja kādam laukam veiksiet kaļķošanu, jāveic atzīme ☑.

Papildatbalsts par augsnes kvalitātes un reakcijas optimizāciju (pamatkaļķošanu) (EKO2_1) ☑

Laukiem, kuriem veikta kaļķošana, veiciet atzīmi ☑ pie "Tiks veikta kaļķošana"

Lauka numurs	Bloka numurs	Lauka platība (ha)	Platība, ko var pieteikt uz atbalstu (ha)	Kultūrauga kods	Piesakos EKO2	Tiks ierīkotas starpkultūras	Tika veikta kaļķošana	Lauka nosaukums (piezīmes)
1	61921-26614	3.0855	3.0855	140: Auzas	☑	☐	☑	
2	61966-2633	1.1255	1.1255	111: Kvieši, vasaras	☑	☑	☐	
	Kopā:	**5.8987**	**5.8987**	-	**5.8**			

Ja laukā tiek sēta starpkultūra, veiciet atzīmi ☑ pie "Tiks ierīkotas starpkultūras"

Laukiem, kurus piesakiet EKO2, veiciet atzīmi ☑

E3 solis: Ekoshēmas atbalsts par ainavas elementu izveidi un saglabāšanu (EKO3)

Solis atrādās, ja Ekoshēmas kopējā solī ir atzīme ☑ pie: Ekoshēmas atbalsts par ainavas elementu izveidi un saglabāšanu (EKO3)

Ekoshēmas atbalsts par ainavas elementu izveidi un saglabāšanu (EKO3) (IZVEIDOTS - NAV IESNIEGTS)

Mērķis – Veicināt bioloģiskās daudzveidības zuduma apturēšanu un atjaunošanu, uzlabot ekosistēmu pakalpojumus un saglabāt dzīvotnes un ainavas.

EKO3 piešķirs par visiem ISIP atbilstošiem saimniecības aramzemes hektāriem, ja saimniecības aramzemes ieskautu AE (ainavas elementi) kopējā platība ir vismaz 1 % no kopējās aramzemes platības, bet nav mazāka par 0,1 ha.

EKO3 pieteiktie ainavas elementi jāsaglabā visu kalendāro gadu un tiem jābūt lauksaimnieka īpašumā vai tiesiskajā valdījumā (lietošanā) kārtējā gada 15.jūnijā.

Ja EKO3 atbalsta saņemšanas prasības neizpildās, rezultāts iekrāsojas sarkans

Atbilstība EKO3 atbalsta veida prasībām

Situācija saimniecībā	Aprēķins		Rezultāts
Ainavas elementu kopējai platībai jābūt **vismaz 1.00 % no kopējās aramzemes platības, bet ne mazāk par 0.1000 ha**	Kopējā aramzemes platība (ha):	**1.3289 ha**	**Saimniecībā prasība ir izpildīta**
	Minimālā platība prasības izpildei (ha):	**0.1000 ha**	
	Kopējā ainavas elementu platība (ha):	**0.1136 ha**	

Tabulā tiks ietverti visi aramzemes lauki, par ko tiesības pretendēt EKO3, tikai tad, ja saimniecībā EKO3 prasības ir izpildītas

EKO3 atbilstošie kultūraugi

Atbalsttiesīgie kultūraugi	Atbalstam pieteiktā platība (ha)	Lauki ar atbalsttiesīgo kultūraugu
112: Kvieši, ziemas	1.2153	L3
Kopā:	**1.2153**	-

E4 solis: Ekoshēmas atbalsts par saudzējošo lauksaimniecības praksi (EKO4)

Solis atrādās, ja Ekoshēmas kopējā solī ir atzīme ☑ pie: Ekoshēmas atbalsts par saudzējošo lauksaimniecības praksi (EKO4).

Ekoshēmas atbalsts par saudzējošo lauksaimniecības praksi (EKO4) (IZVEIDOTS - NAV IESNIEGTS)

Mērķis – veicināt saudzējošas augsnes apstrādes metodes, nodrošinot augsnes dabīgās auglības un veselības uzlabošanos, gaisa un mitruma apriti, t.i., augsni apstrādājot saudzīgi vai neveicot tās aršanu, kā arī, lai mazinātu vēja erozijas iedarbību un slāpekļa izskalošanās ietekmi.

Herbicīdu lietošanas nosacījumi:
• EKO4 pieteiktajā platībā kultūraugam herbicīdus lieto atbilstoši marķējumam;
• lieto ne vairāk kā **divas** reizes kārtējā gadā no 1.janvāra līdz ražas novākšanai;
• lauksaimniekam (izņemot bioloģiskās saimniecības) savā vai privāto pakalpojumu sniedzēju nodrošinātā elektroniskā uzskaites sistēmā jāuzskaita aktuālā informāciju par ražas novākšanas datumu un par herbicīdu lietošanu, norādot iegādātā un izlietotā herbicīda nosaukumu, daudzumu un devu (kg vai litri uz hektāru), izsmidzināšanas datumu un apstrādāto platību. Šī informācija **līdz 2027. gada 5.novembrim** jāiesniedz LAD, aizpildot veidlapu (paraugs pieejams EPS), vai VAAD..

Ģeomarķētie fotoattēli: Piesakoties atbalstam **par minimālo augsnes apstrādi (min till),** lauksaimniekam par katru lauku jāuzņem ģeomarķēti fotoattēli ar laika un vietas atzīmi, kas pierāda minimālu augsnes apstrādes faktu. Attēli jāuzņem apstrādes laikā vai uzreiz pēc apstrādes! Fotoattēlos jābūt redzamām pazīmēm par minimālo apstrādi, piemēram, redzamām iepriekšējā gada kultūraugu atliekām, minimālās augsnes apstrādes tehnikas darbības procesa dziļumam utml.
Aicinājums fotoattēlus uzņemt, izmantojot LAD mobilo lietotni, un uzreiz nosūtīt LAD. Ja lauksaimnieks ģeomarķētus fotoattēlus uzņem izmantojot citu lietotni vai ierīci un tos neiesniedz LAD, tie uzglabājami paša izvēlētā elektroniskā uzskaites sistēmā vismaz 3 gadus un iesniedzami LAD pēc pieprasījuma.
Par augsnes joslu apstrādi (strip till) un tiešo sēju (no till) fotottēli nav jāiesniedz!

Lauka numurs	Bloka numurs	Lauka platība (ha)	Platība, ko var pieteikt uz atbalstu (ha)	Kultūras kods	Piesakos EKO4	Lauka nosaukums (piezīmes)
1	61921-26614	3.0855	3.0855	140: Auzas	Nepiesakos	
2	61966-2633	1.1255	1.1255	111: Kvieši, vasaras	Nepiesakos	
	Kopā:	**5.8787**	**5.8787**	**-**	**3.0855**	

Laukiem, kurus piesakiet EKO4, veiciet atzīmi par pieteikšanos, norādot laukā izmantoto aktivitāti

E5 solis: Ekoshēmas atbalsts par slāpekļa un amonjaka emisiju, un piesārņojuma mazinošas lauksaimniecības praksēm (EKO5)

Solis atrādās, ja Ekoshēmas kopējā solī ir atzīme ☑ pie: Ekoshēmas atbalsts par slāpekļa un amonjaka emisiju, un piesārņojuma mazinošu lauksaimniecības praksi (EKO5)".

Ekoshēmas atbalsts par slāpekļa un amonjaka emisiju, un piesārņojuma mazinošu lauksaimniecības praksi (EKO5) (IZVEIDOTS - NAV IESNIEGTS)

Mērķis – veicināt precīzu un efektīvu organiskā mēslojuma, minerālmēslu un AAL lietošanu, lai ilgtermiņā mazinātu ar mēslošanas līdzekļu un AAL lietošanu saistītos riskus un mazinātu noplūdi, nodrošinot ūdens un augsnes aizsardzību. Veicināt precīzo tehnoloģiju izmantošanu, kas palīdz samazināt amonjaka emisijas.
Augsnes analīzes nedrīkst būt vecākas par 7 gadiem, bet īpaši (nitrātu) jutīgajās teritorijās – par 5 gadiem.

Lauksaimniekam **līdz 2027. gada 5.novembrim** jāiesniedz LAD, aizpildot veidlapu (paraugs pieejams EPS), vai VAAD informācija par izmantoto tehnoloģisko iekārtu, ja šī informācija nav pieejama VAAD, vai informācija par nomāto tehniku vai pakalpojuma sniedzēju, ja izkliedi neveic pats lauksaimnieks.
Lauku vēsturē jāfiksē informāciju par šķidrā organiskā mēslojuma, minerālmēslu u
konkrētajiem laukiem un uzrāda to pēc pieprasījuma VAAD.

Laukiem, kurus piesakiet EKO5 atbalstam, veiciet atzīmi ☑ pie kādas aktivitātes

Lauka numurs	Bloka numurs	Lauka platība (ha)	Platība, ko var pieteikt uz atbalstu (ha)	Kultūras kods	Piesakos aktivitātei			Lauka nosaukums (piezīmes)
					tieša šķidrā organiskā mēslojuma izkliede/un iestrāde	precīzā minerālmēslu izkliede	precīzā augu aizsardzības līdzekļu izsmidzināšana	
1	59734-32282	3.0855	3.0855	140: Auzas	☐	☐	☑	
2	69503-27327	1.1255	1.1255		☑	☑	☐	

				111: Kvieši, vasaras				
	Kopā:	**5.2525**	**5.2525**	**-**	**5.2525**	**1.1255**	**3.0855**	**-**

E6 solis: Ekoshēmas atbalsts par zālāju saglabāšanas veicināšanu (EKO6)

Solis atrādās, ja Ekoshēmas kopējā solī ir atzīme ☑ pie: Ekoshēmas atbalsts par zālāju saglabāšanas veicināšanu (EKO6)".

Ekoshēmas atbalsts par zālāju saglabāšanas veicināšanu (EKO6) (IZVEIDOTS - NAV IESNIEGTS)

Mērķis – saglabāt lopkopībai piemērotas zālāju platības, veicināt klimata pārmaiņu mazināšanu, tostarp SEG emisiju samazināšanu no lauksaimniecības prakses, kā arī esošo oglekļa krājumu uzturēšana.

EKO6 piešķir par to:
• ilggadīgo zālāju un aramzemē sēto zālāju platību, kurā ganību sezonā no kārtējā gada 15.maija līdz 15.septembrim ir nodrošināts dzīvnieku vidējais blīvums vismaz 0,3 LielV/ha;
• stiebrzāļu platībām, ko izmantos sēklas iegūšanai un kas pieteikta VAAD lauku apsk

Piesakoties EKO6, lauksaimnieks uzņemas vismaz divu gadu saistības. Ja lauksaimnie
iepriekšējā gadā saņemto EKO6 par to platības daļu, par ko saistības pārtrauktas.

Ielieciet atzīmi ☑, ja vēlaties pieteikties EKO6

Lauka numurs	Bloka numurs	Lauka platība (ha)	Platība, ko var pieteikt uz atbalstu (ha)	Kultūrauga kods	Piesakos EKO6	Lauka nosaukums (piezīmes)
1	59734-32282	3.0856	3.0856	140: Auzas	☑	
2	69503-27327	1.1266	1.1266	111: Kvieši, vasaras	☑	
	Kopā:	**5.3651**	**5.3651**	**-**	**5.3533**	**-**

Piesakoties Ekoshēmas atbalstam par zālāju saglabāšanas veicināšanu (EKO6), lauksaimnieks uzņemas **vismaz 2 gadu saistības**, kuru laikā apņemas:

- neapart, nelobīt (nediskot) un neirdināt atbalstam pieteikto zālāja platību (lauku) vismaz 2 gadus pēc kārtas;
- saistību periodā katru gadu iesniegt Ģeotelpisko iesniegumu par attiecīgo platību.

Lauku bloku kartē var apskatīt, vai iepriekšējā gadā zālāju teritorijai ir uzņemtas EKO6 saistības un saistību kārtas gadu.



Teritorija, kurā iepriekšējā periodā ir bija uzņemtas EKO6 saistības **1. gada** saistības un kārtējā gadā ir **jāturpina!**

Teritorija, kurā iepriekšējā periodā turpinātas EKO6 **2. gada** saistības un kārtējā gadā EKO6 saistības **var turpināt!**

4.solis: Kaņepju sējplatības

Ja 1.solī kādā no laukiem ir deklarētas kaņepes (kods 170), tad pēc 1.soļa datu saglabāšanas būs aktīvs 4.solis "Kaņepju sējplatības", kurā jānorāda visa nepieciešamā informācija.

SVARĪGI!

- Lai pretendētu atbalstam, minimālajam izsētajam kaņepju daudzumam jābūt 15 kg uz vienu hektāru;
- jāsaglabā un jāiesniedz LAD katras iesētās kaņepju šķirnes sertificētas sēklas vai kaņepju saglabājamās šķirnes sēklas iepakojuma etiķetes oriģināli;
- jāiesniedz iesniegums Valsts augu aizsardzības dienestam par *THC* monitoringa veikšanu kaņepju sējplatībās.

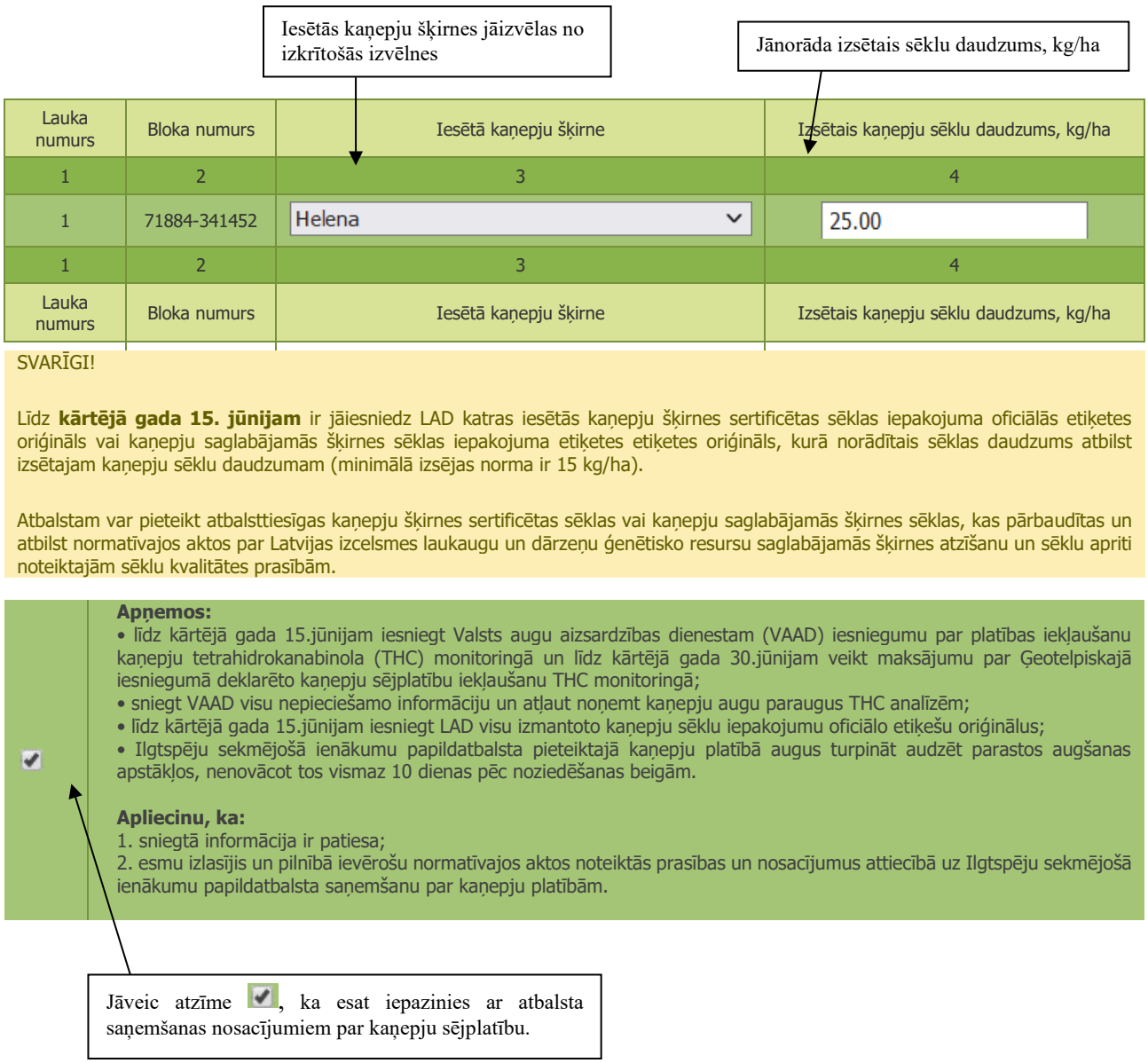

5.solis: Labturības prasību un emisiju mazinoša lopkopība

Ja 1.solī B sadaļā būs atzīme ☑ pie "Paaugstinātu labturības prasību un emisiju mazinošā lopkopība (5 gadu saistības) (**EMLA**)", pēc 1.soļa datu saglabāšanas būs aktīvs 5.solis "Labturības prasību un emisiju mazinoša lopkopība" (Liellopu labturība), kurā jānorāda visa nepieciešamā informācija.

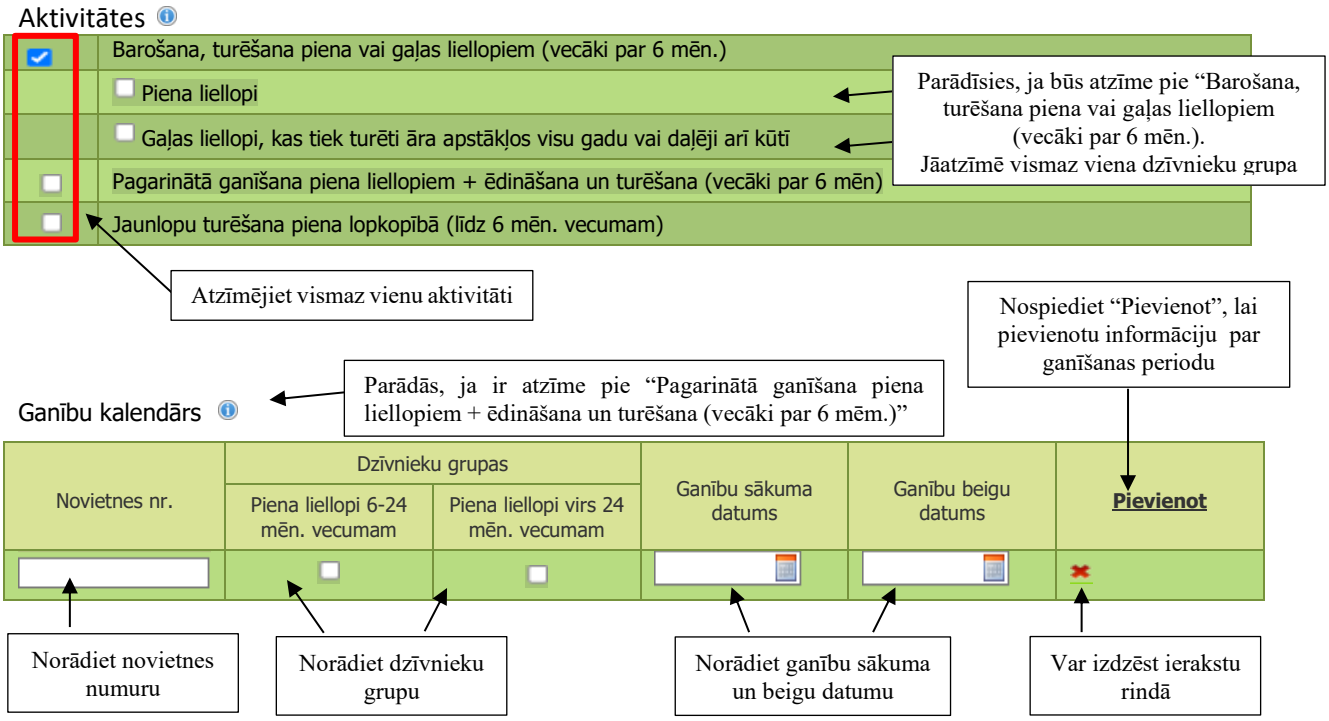

6.solis: Biškopības vienību apsaimniekošana apputeksnēšanas vajadzībām

Ja 1.solī B sadaļā būs atzīme ☑ pie "Biškopības vienību apsaimniekošana apputeksnēšanas vajadzībām (5 gadu saistības) (**BAA**)", pēc 1.soļa datu saglabāšanas būs aktīvs 6.solis "Biškopības vienību apsaimniekošana apputeksnēšanas vajadzībām" (Biškopība), kurā jānorāda visa nepieciešamā informācija.

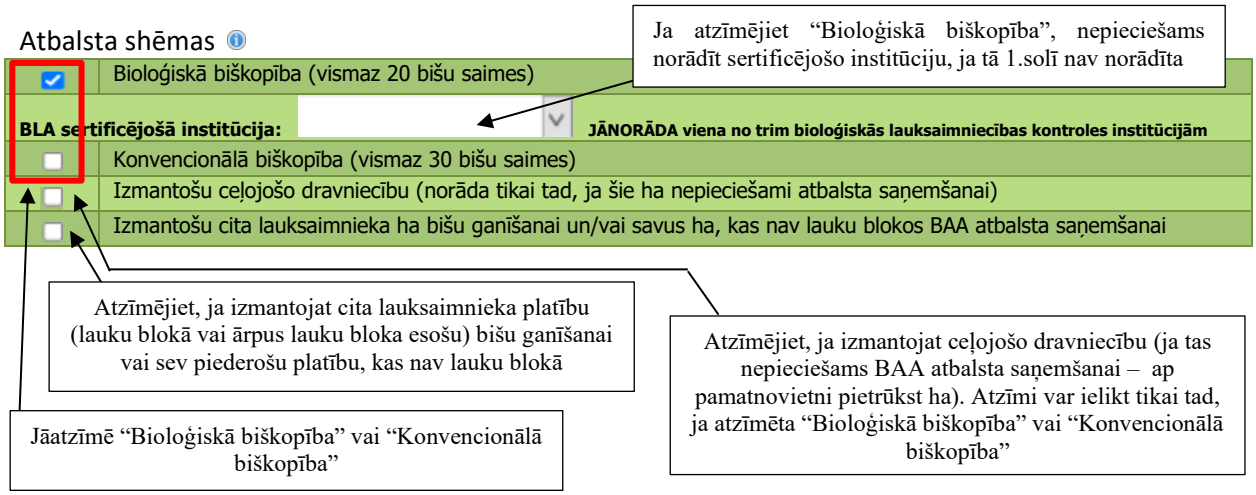

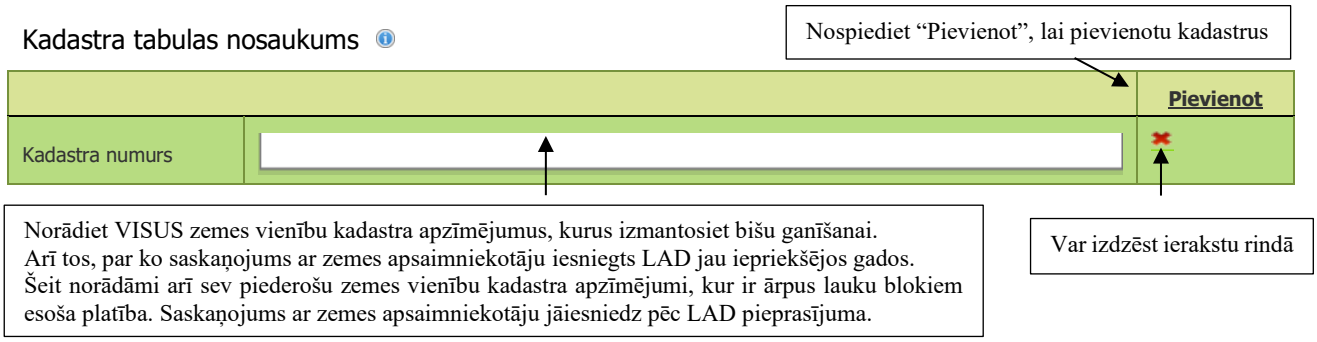

7.solis: Natura *2000* mežiem pielikums

Provizoriskajā iesniegumā solis nav pieejams un ir neaktīvs.

Solis būs pieejams 2027. gada aprīlī, kad Provizoriskais iesniegums kļūs par Ģeotelpisko iesniegumu.

8.solis: Aktīvais lauksaimnieks

Provizoriskajā iesniegumā dati par aktīva lauksaimnieka nosacījumu izpildi var neatbilst faktiskajai situācijai un 2027. gada aprīlī pēc Ģeotelpisko iesnieguma izveidošanas dati tiks aktualizēti!

Visiem atbalsta pretendentiem jāizpilda vismaz viens no aktīvā lauksaimnieka nosacījumiem.

Aktīvais lauksaimnieks

Lai kārtējā gadā saņemtu tiešos maksājumus (ISIP, PAR, MLS, JAL, Ekoshēmas un SA), atbalsta pretendentam jāatbilst aktīva lauksaimnieka nosacījumiem	
Jums jāpierāda atbilstība kādam no aktīva lauksaimnieka kritērijiem, jo Jums aprēķinātā tiešo maksājumu summa pirms samazinājumu piemērošanas iepriekšējā gadā (ja iepriekšējā gadā nepieteicāties maksājumiem, tad summa aprēķināta Jūsu kārtējā gadā deklarēto platību reizinot ar vidējo iepriekšējā gada tiešo maksājumu likmi 192.32 EUR) pārsniedza 500.00 EUR.	8120.95 EUR

Jūs esat aktīvs lauksaimnieks, ja izpildāt vienu no kritērijiem (izvērtējums veikts, pamatojoties uz Jūsu norādītajiem un iestādes rīcībā esošajiem datiem, kas administrēšanas gaitā var mainīties):	Aprēķinātā vērtība	Ir izpildīts
Jums LAD Lauksaimniecības dzīvnieku reģistrā kārtējā gada 1.martā ir reģistrēti lauksaimniecības dzīvnieki, kuru skaits atbilst vismaz 1.0000 nosacītajai liellopu vienībai	0.0000 nosacītas liellopu vienības	☐
Jūs esat reģistrēts VAAD Lauksaimniecības produktu integrētās audzēšanas reģistrā iepriekšējā vai kārtējā gada 1.oktobrī un ir VAAD lēmums par kultūraugu atbilstību normatīvajiem aktiem par lauksaimniecības produktu integrētās audzēšanas, uzglabāšanas un marķēšanas prasībām un kontroles kārtību		☐
Jūs esat sēklaudzētājs, kas reģistrēts VAAD Sēklaudzētāju un sēklu tirgotāju reģistrā iepriekšējā vai kārtējā gada 1.oktobrī, un attiecīgajā gadā esat iesniedzis VAAD sēklaudzēšanas lauku apskates iesniegumu saskaņā ar normatīvajiem aktiem par sēklaudzēšanu un sēklu tirdzniecību, un ir vismaz viens lauku apskatē atzīts lauks		☐
Jums vismaz viena trešā daļa no kārtējā gada Ģeotelpiskajā iesniegumā deklarētās saimniecības lauksaimniecības zemes iepriekšējā vai kārtējā gada 1.oktobrī ir iekļauta bioloģiskās lauksaimniecības kontroles sistēmā.	0.0000 ha (0.0000 % no 44.8201 ha)	☐
Jūsu saimniecībā ir nodarbināts vismaz 1 algots darbinieks lauksaimnieciskajā darbībā vai ir ne mazāk kā 1.0000 lauksaimniecības darbaspēka vienība uz katriem kārtējā gadā tiešajiem maksājumiem noteiktajiem 100.0000 hektāriem.		☐
Kārtējā gadā atbalsta pretendents, kura lauksaimniecības zemes platība nepārsniedz 20.0000 hektārus, uzskatāms par 1 darbaspēka vienību		☑
Jūsu saimniecības vidējais standarta izlaides rādītājs par kārtējā gadā tiešajiem maksājumiem noteikto hektāru, izņemot ilggadīgo zālāju, kas atzīts par Eiropas Savienības nozīmes zālāju biotopu un putnu dzīvotni, ir vismaz 300.00 EUR	1019.55 EUR/ha	☐
Jums saimniecības lauksaimnieciskās darbības izmaksas, neieskaitot nekustamā īpašuma nodokli, iepriekšējā gadā vai kārtējā gadā vidēji veido vismaz 120 par katru tiešajiem maksājumiem noteikto hektāru		☐
Jūs ATBILSTAT aktīvā lauksaimnieka nosacījumiem Ģeotelpiskā iesnieguma iesniegšanas dienā		

Neizpildes gadījumā uzrādās sarkans iekrāsojums

Jūs NEATBILSTAT aktīvā lauksaimnieka nosacījumiem Ģeotelpiskā iesnieguma iesniegšanas dienā. Lai pierādītu atbilstību, Jums līdz **01.10.2027.** jāiesniedz pierādījumi par lauksaimnieciskās darbības izmaksām par iepriekšējo vai kārtējo gadu (vismaz 120 EUR/ha) vai saimniecībā nodarbinātajiem lauksaimniecības darbiniekiem.
Detalizētu informāciju un iesniegšanas kārtību skatīt LAD mājas lapā: https://www.lad.gov.lv/lv/aktivs-lauksaimnieks

9.solis: Iesnieguma apskats

9.solī "Iesnieguma apskats" ir iespējams veikt ievadītā iesnieguma savstarpējo datu atbilstības pārbaudi, lai pārliecinātos, vai iesniegums ir aizpildīts pareizi. Būs redzamas konstatētās kļūdas un brīdinājumi.

*Ja iesnieguma 9.solī ir **brīdinājumi**, tad iesniegumu **no 2027. gada aprīļa VARĒS iesniegt.***
*Ja iesnieguma 9.solī ir **kļūdas**, tad iesniegumu **no 2027. gada aprīļa NEVARĒS iesniegt**.*

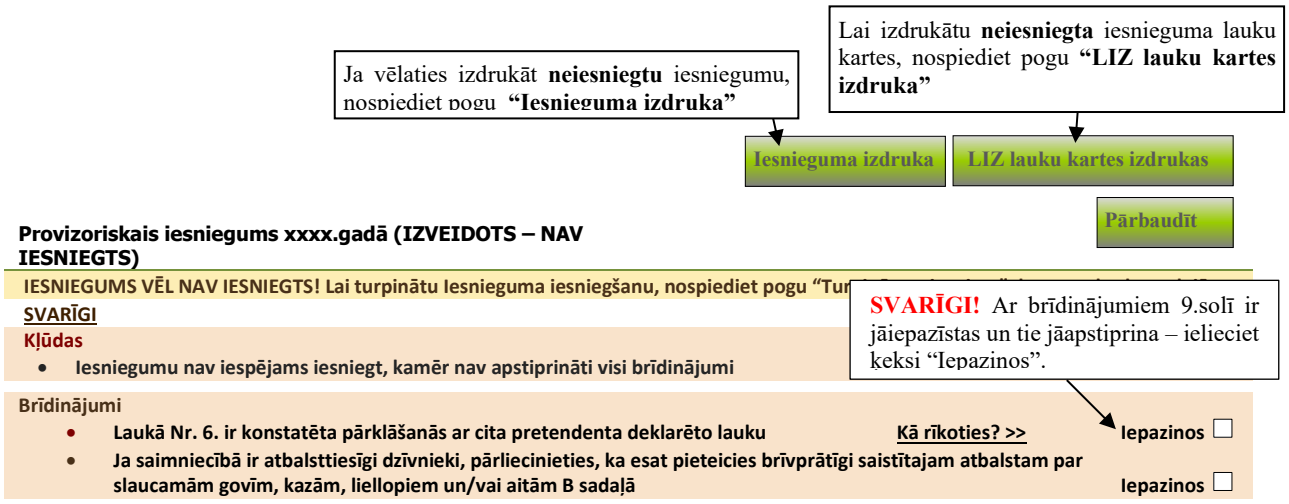

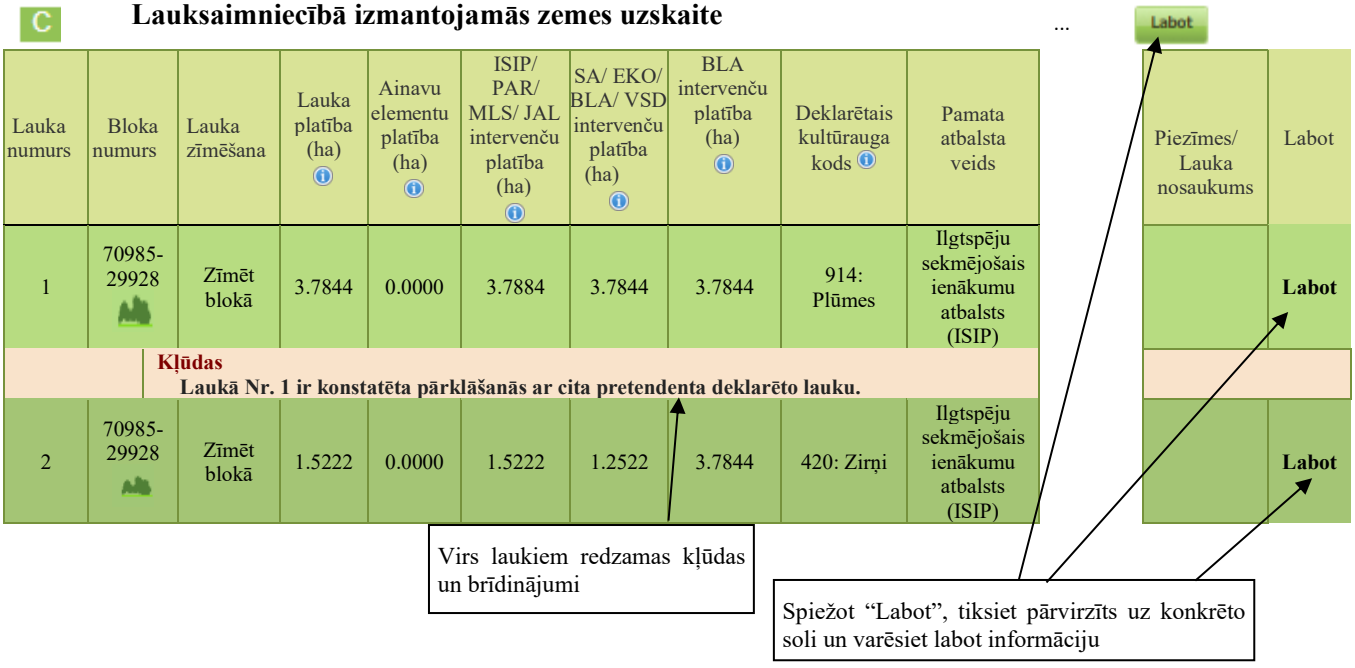

Provizoriskajā iesnieguma 9.solī "Iesnieguma apskats" lapas lejas daļā poga **Turpināt un iesniegt** būs pieejama 2027. gada aprīlī, kad Provizoriskais iesniegums kļūs par Ģeotelpisko iesniegumu.

IZVEIDOTA PROVIZORISKĀ IESNIEGUMA APSKATĪŠANA

Lai apskatītu izveidotu Provizorisku iesniegumu:

1. ja:

1.1. EPS galvenajā lapā zem "Ieteiktie pakalpojumi" **ir redzama** sadaļa "Ģeotelpiskais iesniegums (platību maksājumi)", nospiediet uz sadaļas "Ģeotelpiskais iesniegums (platību maksājumi)" atvērsies izvēlne, kurā izvēlieties "Iesniegumu saraksts / Izdrukas".

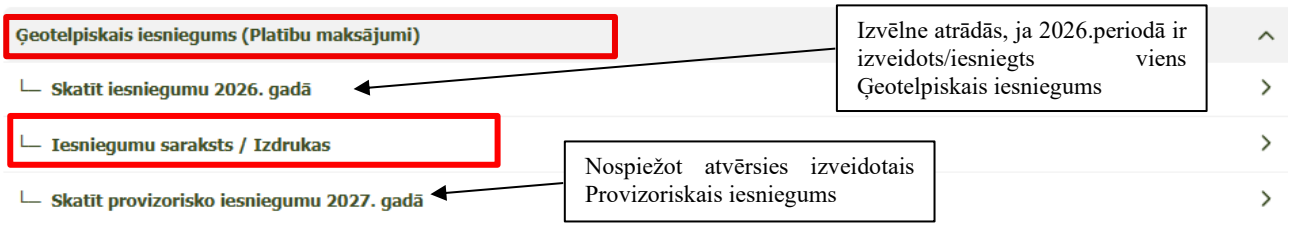

1.2. EPS galvenajā lapā zem zem "Ieteiktie pakalpojumi" **nav redzama** sadaļa "Ģeotelpiskais iesniegums (platību maksājumi)", tad:

1.2.1. lapas augšpusē meklēšanas logā ievadiet "Provizoriskais iesniegums";

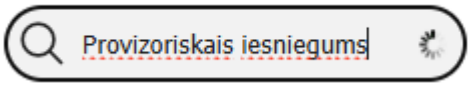

1.2.2. zem meklēšanas rezultātiem parādīsies **redzama** sadaļa "Ģeotelpiskais iesniegums (platību maksājumi)", tad nospiediet uz sadaļas "Ģeotelpiskais iesniegums (platību maksājumi)" un atvērsies izvēlne, kurā izvēlieties "Iesniegumu saraksts / Izdrukas".

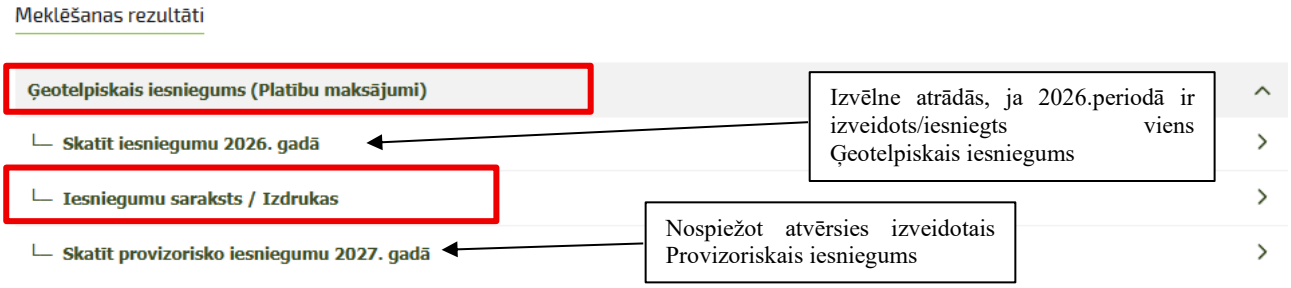

2. Tad parādīsies pieejams saraksts ar visiem iesniegtajiem Ģeotelpiskiem iesniegumiem un izveidoto Provizorisko iesniegumu.

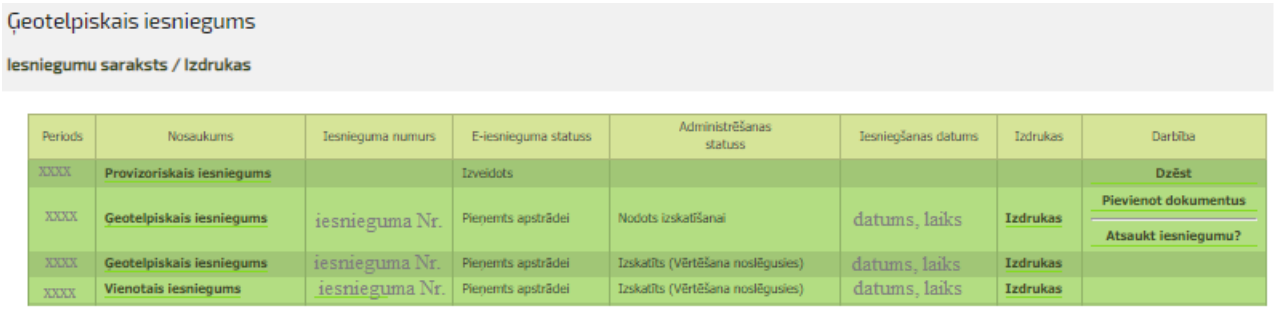

IESNIEGUMA DZĒŠANA

Izdzēšot Provizorisko iesniegumu, ir iespēja to izveidot no jauna!

Lai izdzēstu izveidotu Provizorisko iesniegumu (ja E-iesnieguma statuss ir "Izveidots"):

1. ja:

1.1. EPS galvenajā lapā zem "Ieteiktie pakalpojumi" **ir redzama** sadaļa "Ģeotelpiskais iesniegums (platību maksājumi)", nospiediet uz sadaļas "Ģeotelpiskais iesniegums (platību maksājumi)" atvērsies izvēlne, kurā izvēlieties "Iesniegumu saraksts / Izdrukas".

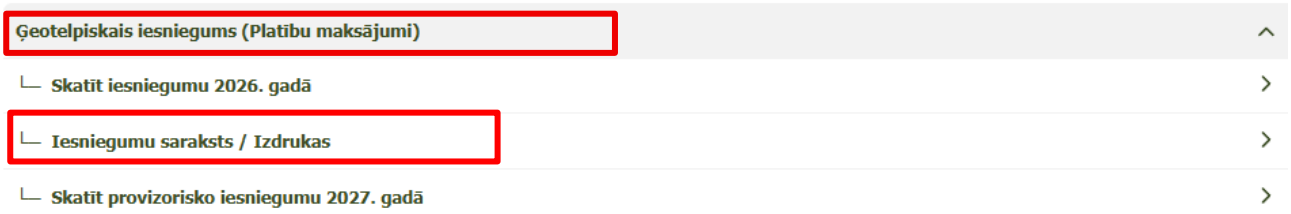

1.2. EPS galvenajā lapā zem zem "Ieteiktie pakalpojumi" **nav redzama** sadaļa "Ģeotelpiskais iesniegums (platību maksājumi)", tad:

2.1.1. lapas augšpusē meklēšanas logā ievadiet "Provizoriskais iesniegums";



2.1.2. zem meklēšanas rezultātiem parādīsies **redzama** sadaļa "Ģeotelpiskais iesniegums (platību maksājumi)", tad nospiediet uz sadaļas "Ģeotelpiskais iesniegums (platību maksājumi)" un atvērsies izvēlne, kurā izvēlieties "Iesniegumu saraksts / Izdrukas".

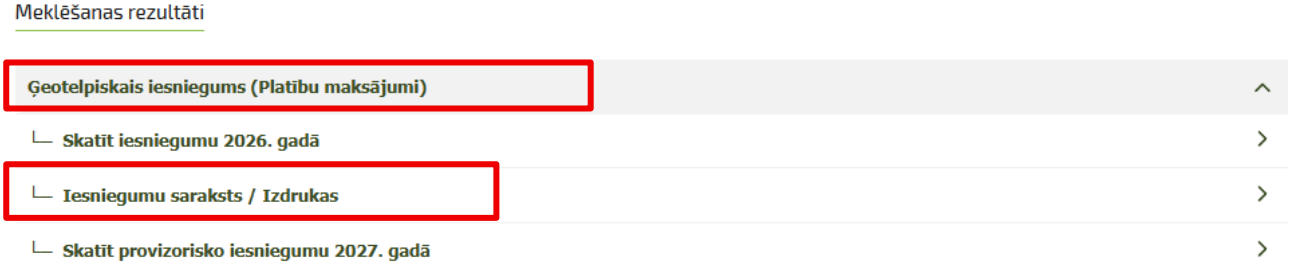

2. Tad parādīsies pieejams saraksts ar visiem iesniegtajiem Ģeotelpiskiem iesniegumiem un izveidoto Provizorisko iesniegumu.

3. Izveidota Provizoriskā iesnieguma rindas galā kolonnā "Darbība" jānospiež "Dzēst".



4. Papildlogā apstipriniet iesnieguma dzēšanu, spiežot "Jā".

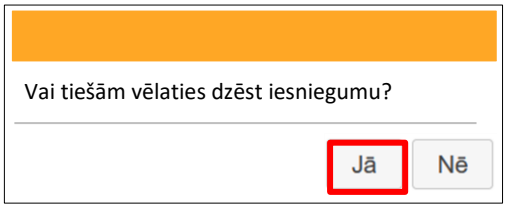

5. Uzgaidiet, kamēr notiek iesnieguma dzēšanas process. Pēc tā parādās paziņojums "Iesniegums ir veiksmīgi izdzēsts!".

Virs iesniegumu tabulas ir pieejama poga 

. Uzspiežot uz tās, tiks piedāvāta iespēja izveidot jaunu iesniegumu vai kopēt iepriekšējā gada iesniegumu.

LAUKU BLOKU PRECIZĒŠANAS PIEPRASĪJUMU IZVEIDE UN IESNIEGŠANA EPS SADAĻĀ "PROVIZORISKAIS IESNIEGUMS"

Par ārpus lauku bloka zīmētām platībām var iesniegt lauku bloku precizēšanas pieprasījumu. Provizoriskajā iesniegumā C sadaļā virs laukiem, par kuriem var izveidot lauku bloku precizēšanas pieprasījumu, parādīsies brīdinājuma paziņojums.

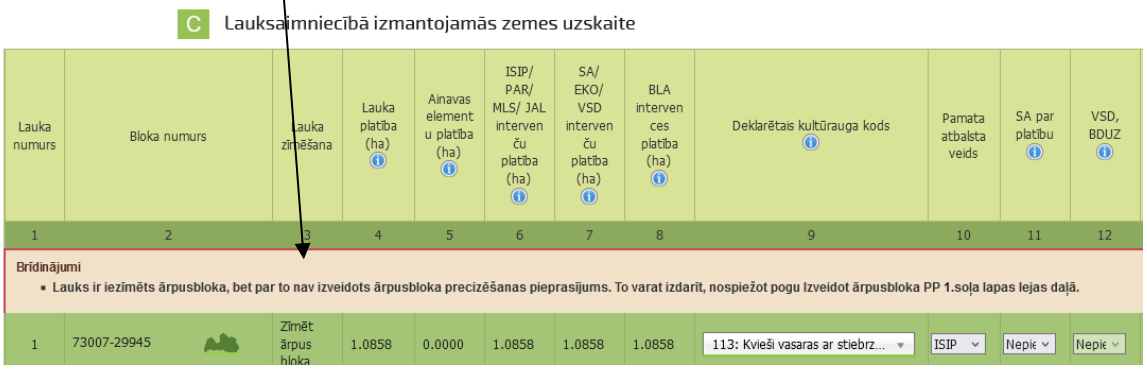

Lauku bloku precizēšanas pieprasījuma iesniegšanas brīdī platībai **jābūt sakoptai (nav krūmu, celmu, kūlas)**. Platība tiks izvērtēta. Informāciju, kā jābūt sakoptiem laukiem, lai tos iekļautu lauku blokos.

Lai izveidotu lauku bloku precizēšanas pieprasījumu par visiem ārpus lauku bloka zīmētiem laukiem:

1. Provizoriskā iesnieguma 1.soļa lapas lejas daļā jānospiež poga 

, kur atvērsies Provizoriskā iesnieguma ārpusbloka precizēšanas pieprasījumu iesniegšana.

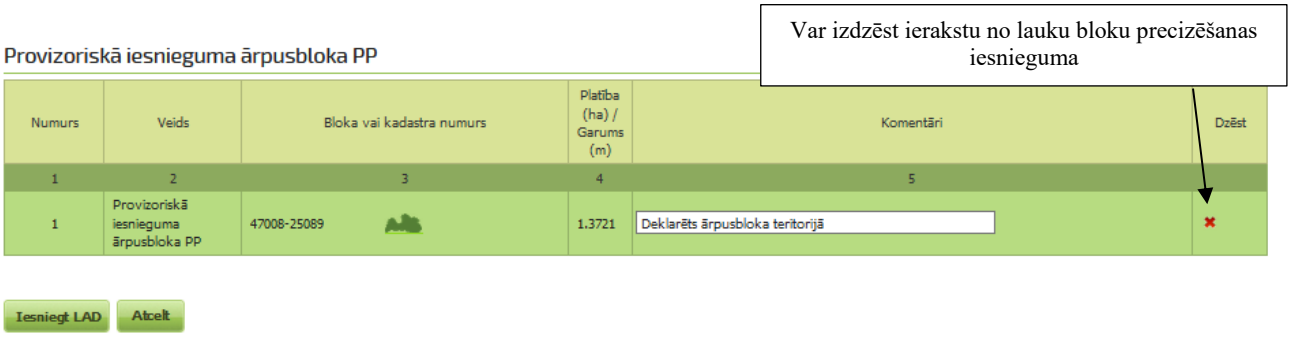

2. jānospiež pogu "Iesniegt LAD".

3. Apliecinot, ka platība atbilstoši apsaimniekota un vēlaties par to iesniegt Lauku bloku precizēšanas pieprasījumu, papildlogā jānospiež pogu "Jā".

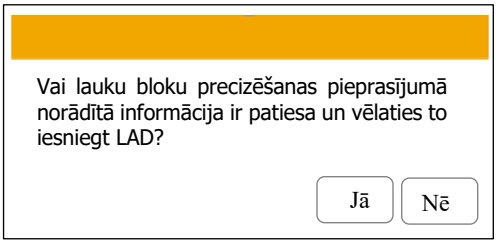

4. Pēc Lauku bloku precizēšanas pieprasījuma iesniegšanas parādīsies paziņojums: "Ārpusbloka PP veiksmīgi iesniegts LAD".

