Lauku atbalsta dienests

ROKASGRĀMATA

2027. GADA LAUKU BLOKU/AINAVAS ELEMENTU PRECIZĒŠANAS PIEPRASĪJUMA SAGATAVOŠANAI UN IESNIEGŠANAI ELEKTRONISKAJĀ PIETEIKŠANĀS SISTĒMĀ (EPS)

Satura rādītājs

1. Vispārīgā informācija 3
2. Esoša lauku bloku robežu precizēšana un jaunu lauku bloku izveide 4
3. Lauksaimnieka lauku bloka izveidošana 5
4. Ainavas elementu precizēšana 6
5. Lauku bloku/ainavas elementu precizēšanas pieprasījumu izveide un iesniegšana EPS sadaļā "Lauku bloku/ainavas elementu precizēšana" 7
6. Lauku bloku/ainavas elementu precizēšanas pieprasījuma atbildes apskate 10

1. Vispārīgā informācija

Lauku bloku precizēšanas pieprasījumu var iesniegt līdz 2027. gada 1. aprīlim!

Lauku bloku precizēšana jāveic gadījumos, kad:

Jāprecizē esoša lauku bloka robeža	➢ nepieciešams lauku blokā iekļaut sakoptu platību; ➢ nepieciešams dzēst neapsaimniekotu platību, piemēram, izrakto dīķi, uzcelto ēku, nekopto platību.
Jāizveido jauns lauku bloks	➢ apsaimniekotajai platībai, kas ir labā lauksaimniecības stāvoklī, nav izveidots lauku bloks.
Jāizveido lauksaimnieka lauku bloks	➢ ja nepieciešams savu apsaimniekoto lauksaimniecības zemi nošķirt no kaimiņu apsaimniekotajām platībām.
Jāizveido jauns ainavas elements	➢ dīķi ar piekrastes veģetāciju; ➢ koku vai krūmu puduri; ➢ akmeņu kaudzes; ➢ atsevišķi augoši koki; ➢ koku rindas; ➢ biodaudzveidības salas.

Pirms precizēšanas pieprasījuma iesniegšanas izpētiet situāciju Lauku reģistra ģeogrāfiskajā informācijas sistēmā: **http://www.karte.lad.gov.lv/**

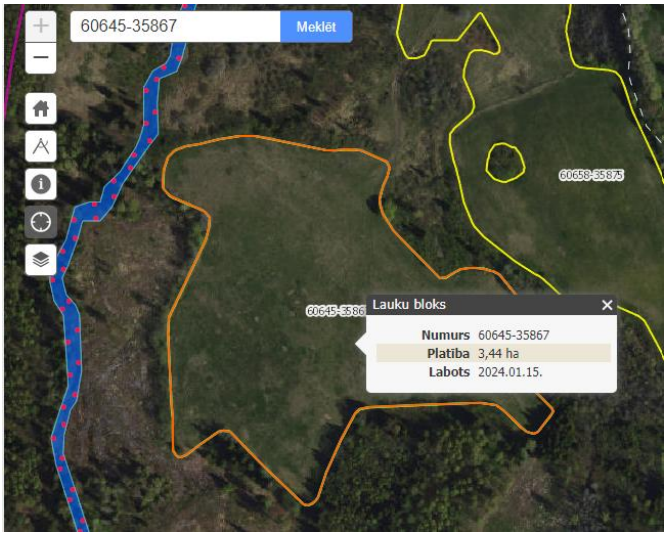

Lapas kreisajā augšējā stūrī jāievada zemes vienības kadastra apzīmējums vai lauku bloka numurs un jānospiež poga Meklēt.
Norādītais kadastrs (zemes vienība) vai lauku bloks uz īsu brīdi tiks iekrāsots oranžā krāsā.
Lai redzētu attiecīgā lauku bloka informāciju, ar peles kreiso taustiņu jāuzklikšķina uz konkrētā lauku bloka.

Lauku bloks – nepārtraukts lauksaimniecības zemes gabals vismaz 0,30 ha apmērā, ko norobežo stabilu, dabā identificējamu objektu robežas vai nekustamā īpašuma robežas.

Lauku bloka numurs sastāv no 10 cipariem, piemēram, 12345-12345. Vienā lauku blokā var ietilpt vairāku lauksaimnieku apsaimniekotās platības.

SVARĪGI!

- Iesniedzot Lauku bloku precizēšanas pieprasījumu, nepiesakās platību maksājumiem 2027. gadam! Lai pieteiktos platību maksājumiem, laika posmā no 2027. gada aprīļa sākuma līdz 15.jūnijam jāiesniedz Ģeotelpiskais iesniegums.
- Pēc lauku bloku precizēšanas pieprasījuma izskatīšanas, lauku blokā iekļautās platības var norādīt Ģeotelpiskajā iesniegumā 2027. gadā, ja par tām vēlas saņemt atbalstu.
- Lauku bloku precizēšanas pieprasījumu var iesniegt tikai 1 reizi dienā.
- Lauku atbalsta dienests (turpmāk – LAD) lauku bloku precizēšanas pieprasījumu var noraidīt, ja izmaiņas ir mazākas par 0,1 hektāru vai 2 % no esošā lauku bloka platības.

2. Esoša lauku bloku robežu precizēšana un jaunu lauku bloku izveide

- Lai platība, kas neatrodas lauku blokā, tiktu iekļauta esošā vai jaunā lauku blokā, tai jāatbilst noteiktām prasībām un jābūt kultūraugu audzēšanai piemērotā stāvoklī:
  - tajā nav krūmu, celmu, kūlas;
  - tajā nav invazīvo latvāņu ģints augu, kam izveidojušās ziedkopas;
  - tajā nav vairāk par 100 atsevišķi augošiem kokiem vienā ha;
  - tajā nav vilkvālītes vai tā nav mitrzeme, kura laikā no 15. maija līdz 15. septembrim ir klāta ar ūdeni ilgāk nekā 4 nedēļas pēc kārtas.

Piemēri platībai, kas **nav atbilstoši sakopta un netiks iekļauta lauku blokā**:


Aizaugusi, nekopta LIZ, kas nav atbalsttiesīga


Pārmitra, nekopta LIZ, kas nav atbalsttiesīga


Platība ar krūmiem, celmiem, zaru kaudzēm

Piemēri platībai, kas **ir atbilstoši sakopta un tiks iekļauta lauku blokā:**







3. Lauksaimnieka lauku bloka izveidošana

- Lauksaimnieka lauku bloks – viens saimnieks vienā lauku blokā – palīdz nošķirt apsaimniekotās platības no kaimiņu laukiem. Piesakoties platību maksājumiem, tas palīdzēs novērst platību pārklāšanos ar kaimiņu pieteiktajām platībām.

- Lauku bloka precizēšanas pieprasījums par Lauksaimnieka lauku bloka izveidi jāiesniedz tikai gadījumos, ja lauks robežojas ar kaimiņa lauku. Savus laukus nevajag nošķirt atsevišķos lauku blokos, jo nākotnē tas var radīt problēmas laukus apvienot.

- **Lai atdalītu lauksaimnieka lauku bloku, apsaimniekotā lauka robežām jābūt nemainīgām un labi identificējamām dabā (jābūt redzamām arī ortofoto attēlā).** Lauksaimnieka lauku bloka izveide ir pieļaujama pa kadastra robežu tikai gadījumos, ja **tā ir instrumentāli uzmērīta.**



Sadalīts lauksaimnieku lauku blokos pēc uz ortofoto attēla redzamajām apstrādātajām lauku robežām

Nav iespējams atdalīt lauksaimnieka lauku bloku, jo uz ortofoto attēla redzams vienlaidus apstrādāts lauks

4. Ainavas elementu precizēšana

Klimata un vides shēmas (ekoshēmas) atbalstu par ainavas elementu izveidi un saglabāšanu piešķir par visiem saimniecības aramzemes hektāriem, ja saimniecības aramzemes ieskautu ainavas elementu kopējā platība ir vismaz viens procents (1 %) no kopējās aramzemes platības, bet nav mazāka par 0,1 ha. Ainavas elementam ir jābūt aramzemes ieskautam un identificējamam uz tālizpētes materiāliem. Ainavas elementu kopējā platības nedrīkst pārsniegt 20% no lauka bloka platības.

Ainavas elementu (dīķu, koku vai krūmu puduru, akmeņu kaudzes, atsevišķi augošu koku, koku rindu vai biodaudzveidības salu) precizēšanas pieprasījums jāiesniedz LAD, ja:

- dabā esošs ainavas elements nav iekļauts lauku blokā un nav attēlots Lauku reģistra ģeogrāfiskajā informācijas sistēmā;
- Lauku reģistra ģeogrāfiskajā informācijas sistēmā attēlotais ainavas elements dabā vairs nepastāv (likvidēts, vairāk neatbilst ainavas elementa kritērijiem) vai tas ir mainījies.

Lai ainavas elements tiktu iekļauts Lauku reģistra ģeogrāfiskajā informācijas sistēmā, tam jāatbilst šādām prasībām:

Dīķi	➢ aramzemes ieskauti (ietverot arī piekrastes veģetāciju); ➢ tilpnes no betona vai plastmasas netiek uzskatītas par ainavas elementiem.
Koku vai krūmu puduri	➢ aramzemes ieskauti; ➢ attiecīgie nogabali nav meži, kas iekļauti Meža valsts reģistrā.
Akmeņu kaudzes	➢ aramzemes ieskautas.
Atsevišķi augoši koki	➢ aramzemes ieskauti; ➢ viena koka platība, kas atvēlēta ar ražošanu nesaistītām platībām, ir 300 m^2.
Koku rindas	➢ aramzemes ieskautas.
Biodaudzveidības salas (mitraines, slīkšņas, lankas)	➢ aramzemes ieskautas pastāvīgas biodaudzveidības salas.

5. Lauku bloku/ainavas elementu precizēšanas pieprasījumu izveide un iesniegšana EPS sadaļā "Lauku bloku/ainavas elementu precizēšana"

EPS sākumlapā, ja:

- zem "Ieteiktie pakalpojumi" **ir redzama** sadaļa "Lauku bloku/ainavas elementu precizēšana", tad nospiediet uz sadaļas "Lauku bloku/ainavas elementu precizēšana" atvērsies izvēlne, kurā izvēlieties "Pievienot bloku precizēšanas iesniegumu".

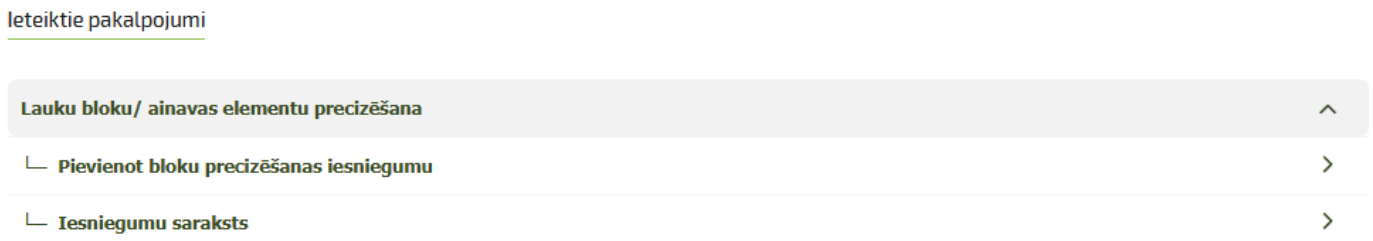

- zem "Ieteiktie pakalpojumi" **nav redzama** sadaļa "Lauku bloku/ainavas elementu precizēšana", tad:
  - lapas augšpusē meklēšanas logā ievadiet "Bloku precizēšana";

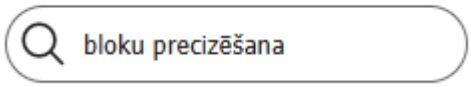

- zem meklēšanas rezultātiem parādīsies **redzama** sadaļa "Lauku bloku/ainavas elementu precizēšana", tad nospiediet uz sadaļas "Lauku bloku/ainavas elementu precizēšana" atvērsies izvēlne, kurā izvēlieties "Pievienot bloku precizēšanas iesniegumu".
  -



Atvērsies lauku bloku/ainavas elementu precizēšanas iesnieguma 1.solis. Iesniegums sadalīts 2 soļos:

- 1.solis "Lauku bloku precizēšana pēc bloka vai kadastra numura[1]";
- 2.solis "Iesniegt LAD";
- pieejama rokasgrāmata par iesnieguma nosacījumiem un aizpildīšanu.



[1] Zemes vienības kadastra apzīmējums.

1.solis “Lauku bloku/ainavas elementa precizēšana pēc bloka vai kadastra numura”

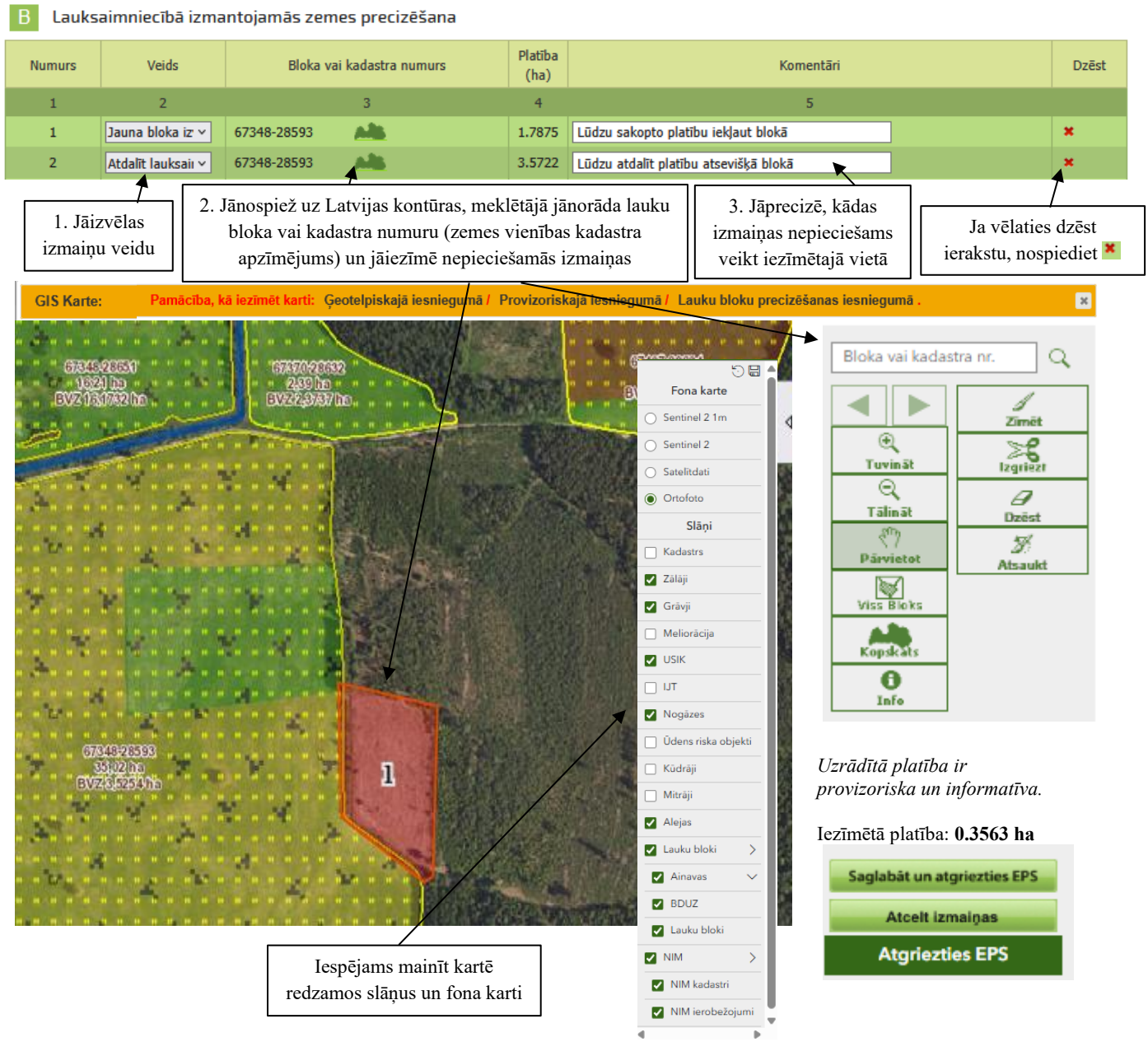

Precizēšanas pieprasījumā ieraksti par katru precizējamo lauku bloku vai ainavas elementu jāveido atsevišķi!
Pēc visu ierakstu pievienošanas, lai saglabātu ierakstus un turpinātu iesniegt lauku bloku precizēšanas pieprasījumu, lapas lejas daļā jānospiež poga Saglabāt un turpināt.

Sīkāku informāciju skatīt rokasgrāmatā “Lauku bloku karšu aizpildīšana 2027. gada lauku bloku/ainavas elementu precizēšanas iesniegumā” sadaļā “Lauka iezīmēšana Lauku bloku precizēšanas pieprasījumā”.

2.solis “Lauku bloku/ainavas elementu precizēšanas pieprasījuma iesniegšana LAD”

Pieprasījuma apskatā pārliecinieties, vai ir norādīta visa nepieciešamā informācija par precizējamām platībām vai precizējamiem ainavas elementiem.

- Ja, izvērtējot Lauku bloku/ainavas elementu precizēšanas pieprasījuma apskatu, vēlaties to papildināt vai labot, lapas augšējā daļā spiediet uz 1. soļa “Pēc bloka vai kadastra numura”

- Lai iesniegtu Lauku bloku precizēšanas pieprasījumu, jānospiež pogu “Iesniegt LAD”.

B Lauksaimniecībā izmantojamās zemes precizēšana

Numurs	Veids	Bloka vai kadastra numurs	Platība (ha)	Komentāri
1	2	3	4	5
1	Jauna bloka izveidošana	67348-28593	1.7875	Lūdzu sakopto platību iekļaut blokā
2	Atdalīt lauksaimnieka bloku	67348-28593	3.5722	Lūdzu atdalīt platību atsevišķā blokā

Iesniegt LAD

- Apliecinot, ka platība atbilstoši apsaimniekota un vēlaties par to iesniegt Lauku bloku/ainavas elementu precizēšanas pieprasījumu, papildlogā jānospiež pogu “Jā”.

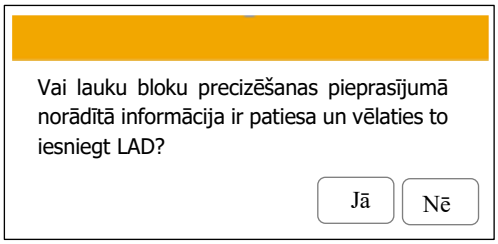

- Pēc Lauku bloku/ainavas elementu precizēšanas pieprasījuma iesniegšanas parādīsies paziņojums: “Bloku precizēšanas pieprasījums veiksmīgi iesniegts LAD”.

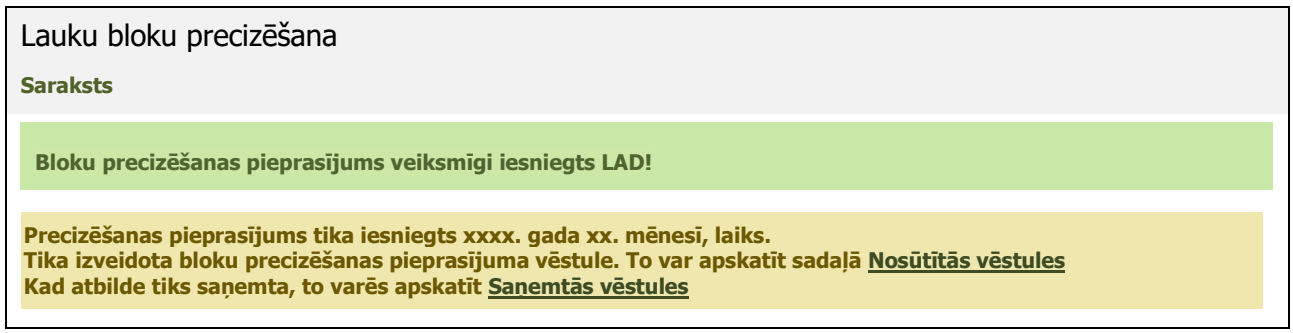

6. Lauku bloku/ainavas elementu precizēšanas pieprasījuma atbildes apskate

Kad Lauku bloku/ainavas elementu precizēšanas pieprasījums ir atrisināts:

- tiek saņemts informatīvs e-pasts "Klients ir saņēmis jaunu vēstuli Precizēšanas pieprasījumu atbilde";

Atbilde ir atverama divos veidos:

I variants

- EPS sadaļā "Sarakste" → "Saņemtās vēstules" starp visām saņemtajām vēstulēm atrodams dokuments ar nosaukumu "Precizēšanas pieprasījuma atbilde" vai "Lauksaimnieka bloku precizēšanas pieprasījuma atbilde".

Dokumenta numurs	Saistītā pieteikuma numurs	Dokumenta veids	Periods	Saņemšanas datums	Izmaiņu datums	RLP
xx.xx.xxxxxx		**Precizēšanas pieprasījuma atbilde**	**xxxx**	**xx.xx.xxxx**	**xx.xx.xxxx**	**xxxxxx**

- Nospiežot uz dokumenta numura vai dokumenta nosaukuma, atvērsies sadaļa "Lauku bloku/ainavas elementu precizēšana", kur ailē "Pieprasījuma rezultāts" būs redzams Lauku bloka/ainavas elementu precizēšanas rezultāts. Lai iepazītos ar Lauku bloka/ainavas elementu precizēšanas atbildi dokumenta veidā, spiež uz dokumenta numura ailē "Lēmums".

Dokumenta numurs	Saistītā pieteikuma numurs	Dokumenta veids	Periods	Saņemšanas datums	Izmaiņu datums	RLP
xx.xx.xxxxxx		**Precizēšanas pieprasījuma atbilde**	**xxxx**	**xx.xx.xxxx**		**xxxxxxx**
xxxx.xx.xxxxxx		**Lauksaimnieka bloku precizēšanas atbilde**	xxxxx	xx.xx.xxxx		xxxxxxx

II variants

- EPS sadaļā "Lauku bloku/ainavas elementu precizēšana" → Iesniegumu saraksts tabulā redzami visi precizēšanas pieprasījumi un datumi, kuros sagatavotas atbildes uz tiem.

Nosaukums	Periods	Statuss	Dokumenta Nr.	Iesniegšanas datums	Atbildes datums	Izmaiņu datums	Dzēst?
Precizēšanas pieprasījums	xxxx	Iesniegts LAD	xxxx.xx.xxxxxx	xx.xx.xxxx	**xx.xx.xxxx**	**xx.xx.xxxx**	

- Nospiežot uz datumu ailēs "Atbildes datums" vai "Izmaiņu datums" uzspiežot, atvērsies sadaļa "Lauku bloku/ainavas elementu precizēšana", kur ailē "Pieprasījuma rezultāts" būs redzams Lauku bloka/ainavas elementu precizēšanas rezultāts. Lai iepazītos ar Lauku bloka/ainavas elementu precizēšanas atbildi dokumenta veidā, spiež uz dokumenta numura ailē "Lēmums".

Nosaukums	Periods	Statuss	Dokumenta Nr.	Iesniegšanas datums	Atbildes datums	Izmaiņu datums	Dzēst?
Precizēšanas pieprasījums	xxxx	Iesniegts LAD	xxxx.xx.xxxxxx	xx.xx.xxxx	**xx.xx.xxxx**	**xx.xx.xxxx**	

- Lauku bloku/ainavas elementu precizēšanas pieprasījuma atbilde par katru precizējamo lauku bloku un/vai kadastru un/vai ainavas elementu tiek sniegta atsevišķi, tādēļ iespējams, ka atbildes par visām precizētajām platībām, kas iekļautas vienā Lauku bloku precizēšanas pieprasījumā, nesaņemsiet vienlaicīgi. Saņemot jaunu atbildi, EPS sadaļā "Sarakste"/"Saņemtās vēstules" vēstule "Precizēšanas pieprasījuma atbilde" iekrāsojas zilā krāsā. Atverot vēstuli "Precizēšanas pieprasījuma atbilde" precizējamo lauku bloku un/vai kadastru un/vai ainavas elementu sniegtās atbildes var šķirot pēc atbildes datuma.

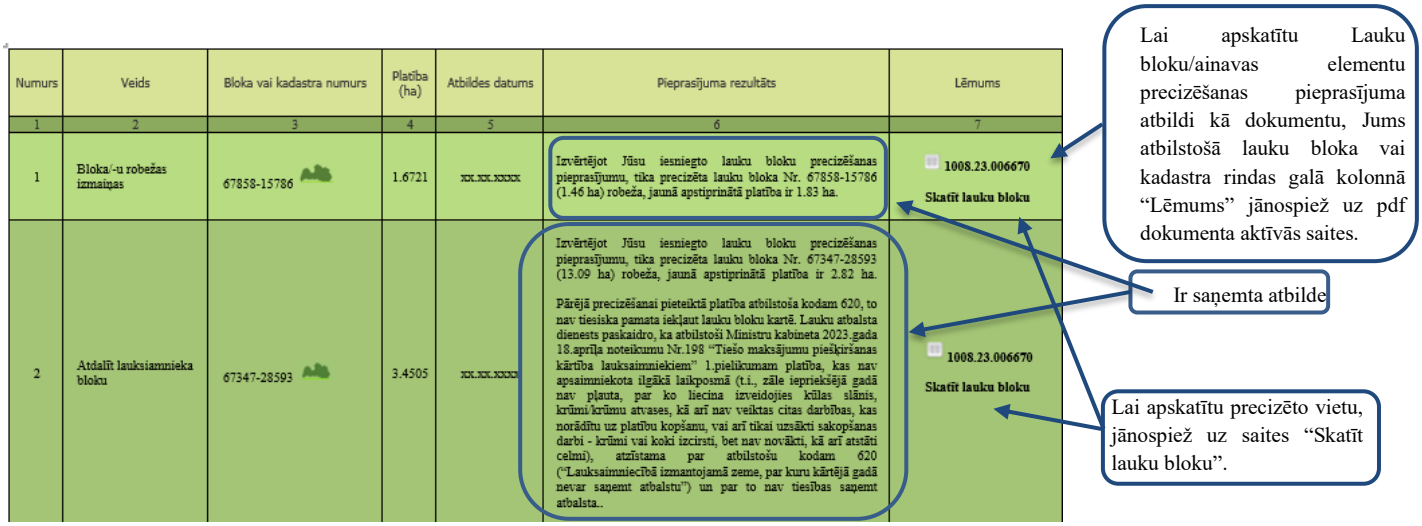

Numurs	Veids	Bloka vai kadastra numurs	Platība (ha)	Atbildes datums	Pieprasījuma rezultāts	Lēmums
1	2	3	4	5	6	7
1	Bloka/-u robežas izmaiņas	67858-15786	1.6721	xx.xx.xxxx	Izvērtējot Jūsu iesniegto lauku bloku precizēšanas pieprasījumu, tika precizēta lauku bloka Nr. 67858-15786 (1.46 ha) robeža, jaunā apstiprinātā platība ir 1.83 ha.	1008.23.006670 Skatīt lauku bloku
2	Atdalīt lauksaimnieka bloku	67347-28593	3.4505	xx.xx.xxxx	Izvērtējot Jūsu iesniegto lauku bloku precizēšanas pieprasījumu, tika precizēta lauku bloka Nr. 67347-28593 (13.09 ha) robeža, jaunā apstiprinātā platība ir 2.82 ha. Pārējā precizēšanai pieteiktā platība atbilstoša kodam 620, to nav tiesiska pamata iekļaut lauku bloku kartē. Lauku atbalsta dienests paskaidro, ka atbilstoši Ministru kabineta 2023.gada 18.aprīļa noteikumu Nr.198 "Tiešo maksājumu piešķiršanas kārtība lauksaimniekiem" 1.pielikumam platība, kas nav apsaimniekota ilgākā laikposmā (t.i., zāle iepriekšējā gadā nav pļauta, par ko liecina izveidojies kūlas slānis, krūmi/krūmu atvases, kā arī nav veiktas citas darbības, kas norādītu uz platību kopšanu, vai arī tikai uzsākti sakopšanas darbi - krūmi vai koki izcirsti, bet nav novākti, kā arī atstāti celmi), atzīstama par atbilstošu kodam 620 ("Lauksaimniecībā izmantojamā zeme, par kuru kārtējā gadā nevar saņemt atbalstu") un par to nav tiesības saņemt atbalsta..	1008.23.006670 Skatīt lauku bloku