Lauku atbalsta dienests

ROKASGRĀMATA

LAUKU BLOKU KARŠU AIZPILDĪŠANAI 2027. GADA PROVIZORISKAJĀ IESNIEGUMĀ

SATURS

1. Lauku bloku kartē pieslēdzamie/atslēdzamie apzīmējumi, slāņi 3
2. Lauka karšu iezīmēšana Provizoriskajā iesniegumā 4
2.1. Vispārīgi 4
2.2. Lauku bloku kartē pieejamie rīki un to izmantošana 4
2.3. Lauku bloku karšu iezīmēšana 6
2.3.1. Karšu aizpildīšana, kopējot pagājušā gada iesniegumu 6
2.3.2. Karšu iezīmēšana, izveidojot jaunu iesniegumu vai pievienojot jaunu lauku 7
2.3.3. Lauka iezīmēšana kartē daļā no lauku bloka 8
2.3.4. Lauka iezīmēšana kartē, ja tas sakrīt ar lauku bloka robežu 9
2.3.5. Vairāku lauku iezīmēšana vienā blokā 10
2.3.6. Kartē iezīmēta lauka sadalīšana divos laukos 11
2.3.7. Vienā lauku blokā divu iezīmētu lauku apvienošana 13
2.3.8. Lauka zīmēšana ārpus lauku bloka 13
2.4. Zaļo joslu (5 gadu saistības) iezīmēšana un dzēšana 15

1. Lauku bloku kartē pieslēdzamie/atslēdzamie apzīmējumi, slāņi

Atverot lauka karti, lapas labajā stūrī parādās šādi pieslēdzami/atslēdzami kartes apzīmējumi un slāņi.

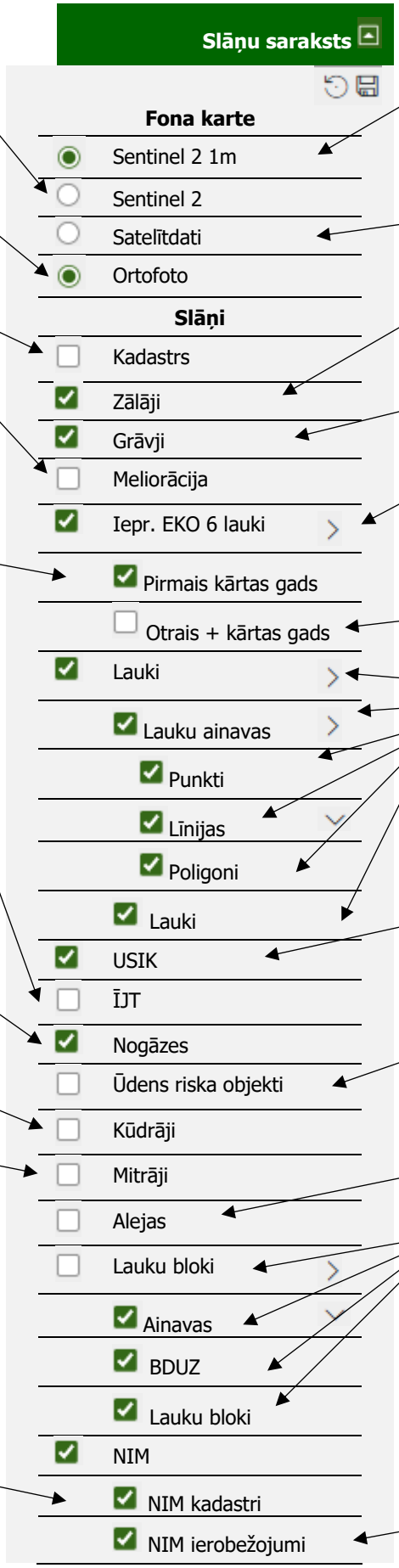

Ir iespējams pieslēgt/atslēgt Eiropas kosmosa aģentūras satelīta datus infrasarkanajā krāsu režīmā

Ir iespējams pieslēgt/atslēgt aktuālo Latvijas Ģeotelpiskās informācijas aģentūras ortofoto karti

Ir iespējams pieslēgt/atslēgt slāni ar kadastra jeb zemes vienību robežām

Ir iespējams pieslēgt/atslēgt meliorāciju slāni

Ir iespējams pieslēgt/atslēgt slāni ar teritorijā, kurā iepriekšējā periodā ir bija uzņemtas EKO6 saistības **1. gada** saistības un kārtējā gadā ir **jāturpina!**

Ir iespējams pieslēgt/atslēgt īpaši (nitrātu) jutīgo teritoriju slāni

Ir iespējams pieslēgt/atslēgt slāni ar lauksaimniecības zemes daļām, kuru nogāzes garums ir vismaz 20 m, platums ir vismaz 20 m un slīpums ir lielāks par 6 grādiem (10,5 %)

Ir iespējams pieslēgt/atslēgt kūdrāju slāni

Ir iespējams pieslēgt/atslēgt mitrāju slāni

Ir iespējams pieslēgt/atslēgt slāni ar NIM kadastriem jeb zemes vienībām, par ko tiesības pretendēt NIM

Ir iespējams pieslēgt/atslēgt Eiropas kosmosa aģentūras satelīta datus infrasarkanajā krāsu režīmā ar augstu izšķirtspēju

Ir iespējams pieslēgt/atslēgt Eiropas kosmosa aģentūras satelīta datus infrasarkanajā krāsu režīmā ar augstu izšķirtspēju

Ir iespējams pieslēgt/atslēgt ilggadīgo zālāju slāni

Ir iespējams pieslēgt/atslēgt slāni ar grāvju atrašanās vietām

Ir iespējams pieslēgt/atslēgt slāni iepriekšējā perioda EKO6 pieteikto lauku slāni

Ir iespējams pieslēgt/atslēgt slāni ar teritorijām, kurā iepriekšējā periodā turpinātas EKO6 **2. gada** saistības un kārtējā gadā EKO6 saistības **var turpināt!**

Ir iespējams pieslēgt/atslēgt slāni ar Jūsu platību pieteikumā iezīmētiem laukiem ar visām lauku ainavām un zaļām joslām

Ir iespējams pieslēgt/atslēgt slāni ar lauksaimniecības izkliedētā piesārņojuma būtiski ietekmētajiem ūdens objektiem, kas atrodas riska ūdens objektu sateces baseinu teritorijās, saskaņā ar Ūdens apsaimniekošanas likumu

Ir iespējams pieslēgt/atslēgt slāni ar ūdensobjektiem, kas noteikts saskaņā ar normatīvajiem aktiem par ūdens saimniecisko iecirkņu klasifikatoru un ūdenstilpju klasifikatoru

Ir iespējams pieslēgt/atslēgt slāņus ar alejām

Ir iespējams pieslēgt/atslēgt slāņus ar lauku blokiem, ainavām un BDUZ teritorijām

Ir iespējams pieslēgt/atslēgt NIM ierobežojumu slāni

2. Lauka karšu iezīmēšana Provizoriskajā iesniegumā

2.1. Vispārīgi

Iesniedzot Provizorisko iesniegumu vai labojumu, platību iespējams iezīmēt:

Lauku blokā	➢ viens lauks aizņem daļu no lauku bloka; ➢ viens lauks aizņem visu lauku bloku.
Ārpus lauku bloka robežām	➢ ieliekot atzīmi "Zīmēt ārpus bloka", iespējams iezīmēt un uz atbalstu pieteikt sakoptu platību ārpus lauku bloka, ja tās platība ir vismaz 0,1 ha Provizoriskajā iesniegumā, tomēr, tā kā minimālā lauku bloka platība ir 0,30 ha, ja lauka platība nepiekļaujas esošajam lauku blokam, tā platībai ir jābūt vismaz 0,30 ha.

2.2. Lauku bloku kartē pieejamie rīki un to izmantošana



Rīku joslā pieejamie rīki un to pielietojums:

Zīmēt	Zīmēt - nospiežot pogu un ieklikšķinot kartē, sāk zīmēt. Lai uzzīmētu nepieciešamo lauka kontūru, velk līniju, klikšķinot datorpeles kreiso taustiņu katrā punktā, kurā nepieciešams manīt līnijas virzienu. Zīmējumu beidz tajā pašā punktā, kur to sāka, veicot dubultklikšķi.
Izgriezt	Izgriezt – nospiežot šo pogu, būs iespējams izgriezt konkrētas lauka daļas, neizdzēšot visu lauku.

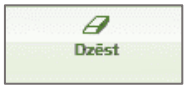	Dzēst – nospiežot pogu, tiek dzēsta visa iezīmētā platība.
	Atsaukt – nospiežot pogu, tiek atcelta pēdējā veiktā darbība.
	Automātiskā labošana – nospiežot pogu, automātiski tiks koriģēta iezīmētā platība.
	Iezīmēt visu bloku – nospiežot pogu, visa lauku bloka platība tiks automātiski iezīmēta. NIM laukiem poga "Iezīmēt visu kadastru" iezīmē visu kadastra platību.
	Tuvināt - nospiežot pogu un pēc tam ievelkot kartē kvadrātu, norādītā platība tiks pietuvināta.
	Tālināt - nospiežot pogu un pēc tam ievelkot kartē kvadrātu, norādītā platība tiks attālināta.
	Pārvietot - nospiežot pogu un tad uzejot uz kartes, ir iespēja to pārvietot, lai zīmēšanai būtu pieejama tā kartes daļa, kurā atrodas nepieciešamais lauks.
	Viss bloks – iesniegumā saglabātam laukam, nospiežot pogu, izvēlētais lauku bloks tiks iecentrēts, citos gadījumos, nospiežot pogu, tiek iecentrēta Latvijas kontūras karte
	Info - nospiežot pogu un uzklikšķinot uz lauku bloka, saņemsiet informāciju par vietu.
	Drukāt - nospiežot pogu, varēsiet izdrukāt konkrēto lauku.
	Kopskats - nospiežot pogu, karte attālināsies, būs redzama visa Latvijas teritorija un varēs redzēt lauka atrašanās vietu tajā.

Rīku joslā pieejamie rīki Zaļo joslu zīmēšanai vai dzēšanai un to pielietojums:

	Zīmēt – nospiežot pogu un ieklikšķinot kartē, var sākt zīmēt. Lai uzzīmētu nepieciešamo lauka kontūru, velk līniju, uzklikšķina ar datorpeles kreiso taustiņu katrā punktā, kurā nepieciešams manīt līnijas virzienu. Zīmējumu beidz tajā pašā punktā, kur to sāka, veicot dubultklikšķi.
	Dzēst – nospiežot pogu, būs iespējams dzēst iezīmēto Zaļo joslu
	Izgriezt – nospiežot pogu, būs iespējams izgriezt kādu daļu no iezīmētās Zaļās joslas

2.3. Lauku bloku karšu iezīmēšana

2.3.1. Karšu aizpildīšana, kopējot pagājušā gada iesniegumu

Ja izvēlas kopēt pagājušā gada iesniegumu, tad lauku bloku numuri un iezīmētie lauki kartēs tiks pārkopēti.

Būs iespēja saglabāt lauku tādās robežās, kādās tie pārkopēti, vai veikt nepieciešamās lauku robežu izmaiņas.

Pēc pagājušā gada iesniegumu nokopēšanas, līdz lauka apstiprināšanas lauku bloku kartē pie katra lauka būs brīdinājums "Kartes zīmējums nav atvērts un atkārtoti saglabāts!"

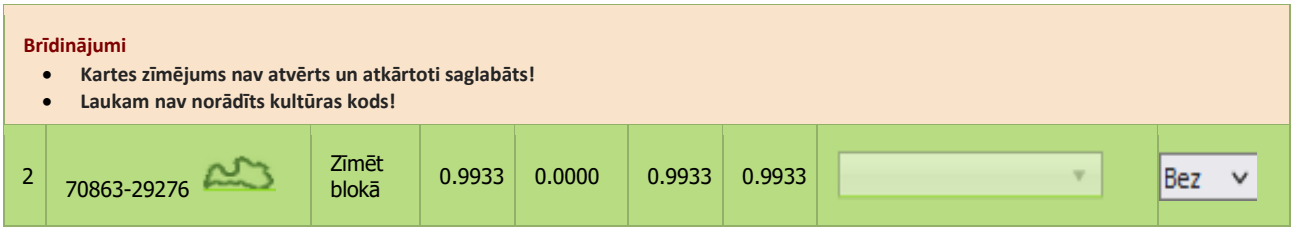

Atver lauku, spiežot uz Latvijas kartes ikonas . Kartē būs redzams pagājušajā gadā iezīmētais lauks.



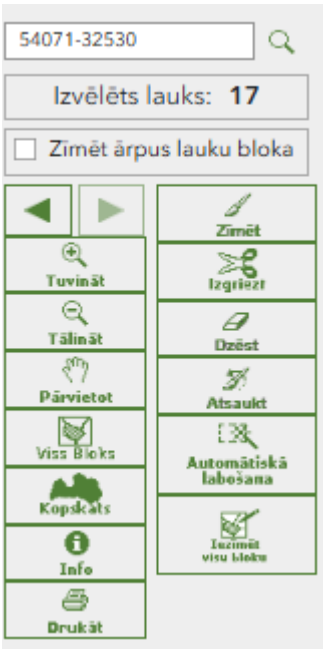

Lauka platība: **5.4677 ha**

Ja lauka robežas nav mainījušās, tad apstiprina iezīmēto lauku, spiežot pogu Saglabāt un atgriezties EPS .

Ja lauka zīmējumu nepieciešams koriģēt – (piemēram, tā robežas dabā ir mainījušās), tad izmantojot rīkus kartes labajā pusē, pārzīmē lauku.

Saglabā veiktās izmaiņas, spiežot pogu Saglabāt un atgriezties EPS .

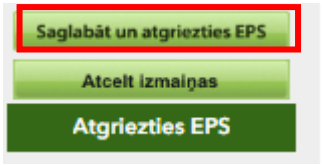

Pēc lauka zīmējuma saglabāšanas, C sadaļā pie attiecīgā lauka Latvijas kontūra iekrāsosies tumši zaļa, kas liecinās, ka zīmējums saglabāts un karte ir aizpildīta.

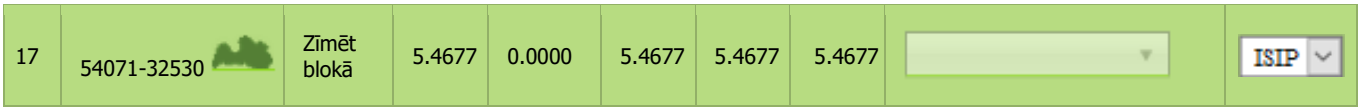

2.3.2. Karšu iezīmēšana, izveidojot jaunu iesniegumu vai pievienojot jaunu lauku

Lai no jauna iezīmētu lauku EPS lauku bloku kartē:

- lauksaimniecībā izmantojamās zemes uzskaites tabulas 2.kolonnā "Bloka numurs" spiež uz Latvijas kartes ikonas ;



- atvērsies karte. Lapas labajā augšējā stūrī ievadiet lauku bloka numuru vai zemes vienības kadastra apzīmējumu (kadastra Nr.) un pietuviniet kartē konkrētu vietu;



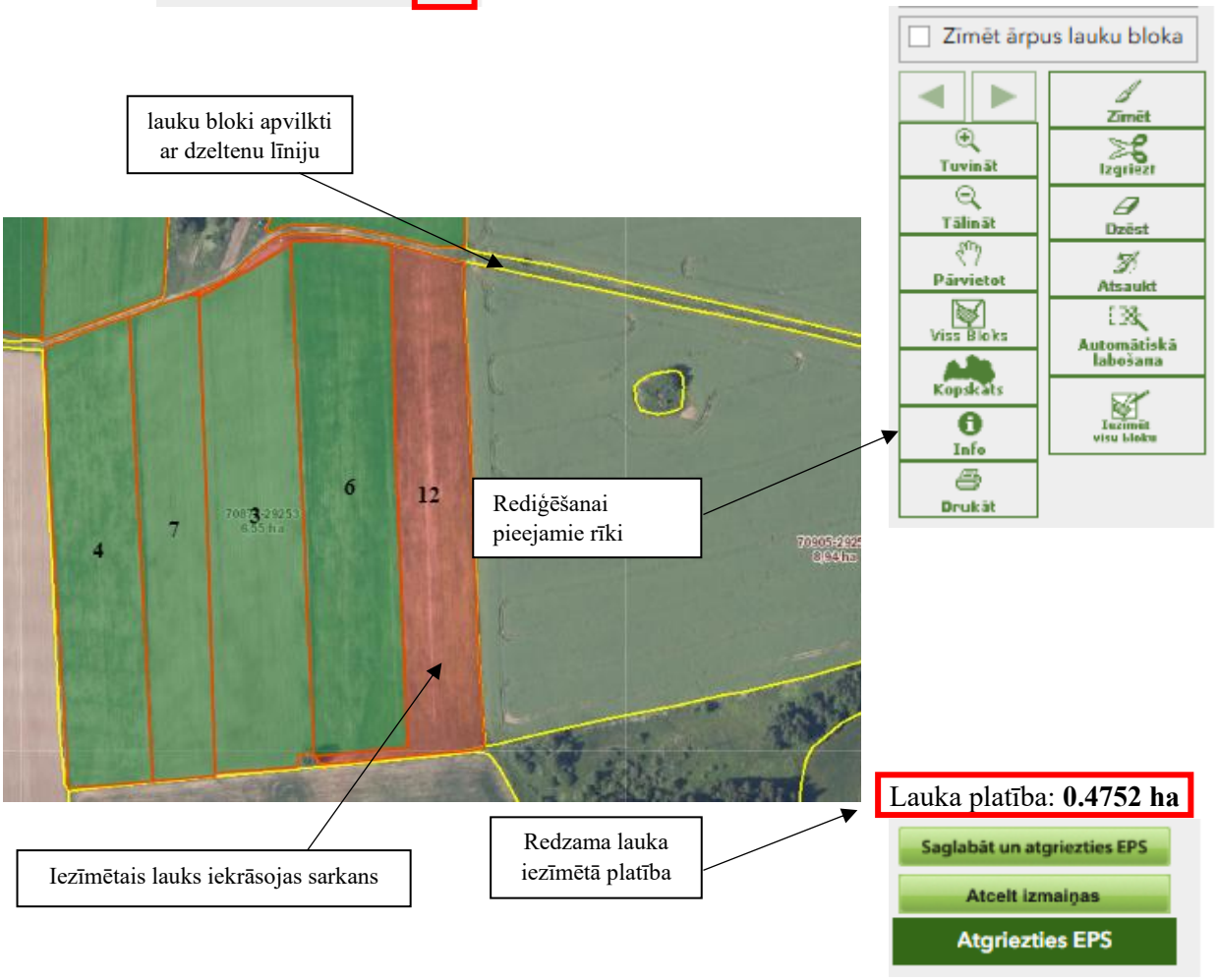

Izmantojot rīkus kartes labajā pusē, iezīmē lauka platību.

Kad iezīmētā platība atbilst lauka robežām un novietojumam dabā, saglabā izmaiņas, spiežot pogu Saglabāt un atgriezties EPS .

2.3.3. Lauka iezīmēšana kartē daļā no lauku bloka

Lai Provizoriskajā iesniegumā iezīmētu lauku, laukam klikšķina uz Latvijas kontūras.



- Atvērsies karte, kur izmantojot pogu 

pietuvina kartē interesējošo vietu vai lapas labajā augšējā stūrī ievada lauku bloka numuru vai zemes vienības kadastra apzīmējumu (kadastra Nr.) un pietuvina karti ar pogu 



- Kartes labajā pusē atrodas rīku josla. Lai uzsāktu zīmēšanu, vienreiz uzklikšķina uz pogas "Zīmēt".





- Vienreiz uzklikšķina ar datorpeles kreiso taustiņu vietā, kur vēlas sākt zīmēšanu. Virzot datorpeli, ar raustītu baltu līniju tiks uzsākta lauka robežu zīmēšana.



- Vietās, kur jāmaina raustītās līnijas virziens, vienu reizi klikšķina ar datorpeles kreiso taustiņu, lai "lauztu" līniju un tādējādi precīzāk nofiksētu lauka robežas atbilstoši situācijai dabā.

- Tā kā zīmēšana notiek lauku bloka ietvaros, raustīto līniju var droši vilkt ārpus lauku bloka robežām – lauka zīmējums tiks "apgriezts" līdz ar lauku bloka robežām. Precīzi jāzīmē tikai tā robeža, kur lauks robežojas ar citu lauku tajā pašā lauku blokā.



- Kad melnā līnija ierobežojusi visu lauka platību, veic dubultklikšķi (ātri piespiež datorpeles kreiso taustiņu 2 reizes). Iezīmētā lauka platība iekrāsosies sarkans un lauka vidū būs redzams lauka numurs.

Lai saglabātu iezīmēto platību, spiež 

.

2.3.4. Lauka iezīmēšana kartē, ja tas sakrīt ar lauku bloka robežu

Ja visā lauku blokā atrodas tikai viens lauks, tā iezīmēšanai iespējams izmantot pogu "Iezīmēt visu bloku".





Meklētājā ievada lauku bloka numuru vai zemes vienības kadastra apzīmējumu (kadastra Nr.) un pietuvina karti ar pogu 

Vienreiz uzklikšķina uz pogas "Iezīmēt visu bloku" un vienreiz uzklikšķina kartē uz lauku bloka.

Visa lauku bloka platība automātiski tiks iezīmēta – sarkana ar sarkanu kontūru un būs redzams lauka numurs.

Iezīmētā lauka platība sakrīt ar lauku bloka platību.

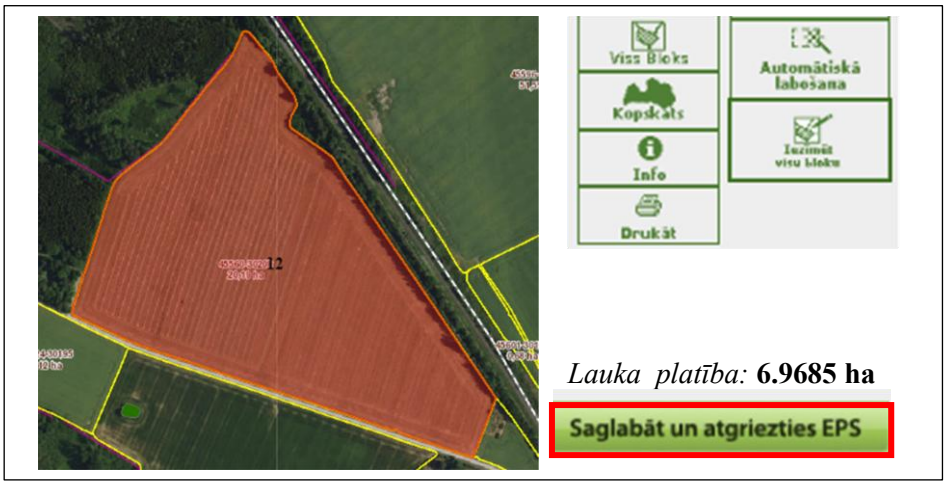

Lai saglabātu iezīmēto platību, spiež 

.

2.3.5. Vairāku lauku iezīmēšana vienā blokā

Ja vienā lauku blokā jāiezīmē vairāki lauki, tad katru lauku nepieciešams pievienot savā rindā. Kad 1.lauks ir saglabāts, nākamajā rindā ailē "Bloka numurs" klikšķina uz Latvijas kartes ikonas .

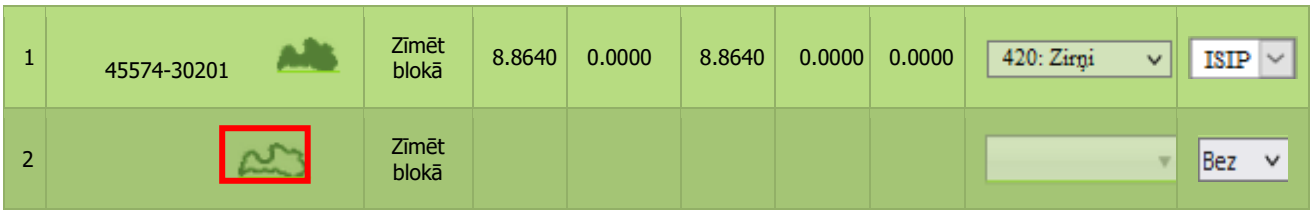

- Atvērsies karte, kur izmantojot pogu 

pietuvina kartē interesējošo vietu, vai lapas labajā augšējā stūrī ievada lauku bloka numuru vai zemes vienības kadastra apzīmējumu (kadastra Nr.) 

un pietuvina karti ar pogu .

- Vienreiz uzklikšķina uz pogas "Zīmēt".
- Vienreiz uzklikšķina ar datorpeles kreiso taustiņu vietā, kur vēlas sākt zīmēšanu. Virzot datorpeli, ar raustītu līniju tiks uzsākta lauka robežu zīmēšana.
- Vietās, kur jāmaina raustītās līnijas virziens, vienu reizi uzklikšķina datorpeles kreiso taustiņu, lai "lauztu" līniju un tādējādi precīzāk nofiksētu lauka robežas atbilstoši situācijai dabā.
- Kad melnā līnija ierobežojusi visu lauka platību, veic dubultklikšķi (ātri piespiež datorpeles kreiso taustiņu 2 reizes).

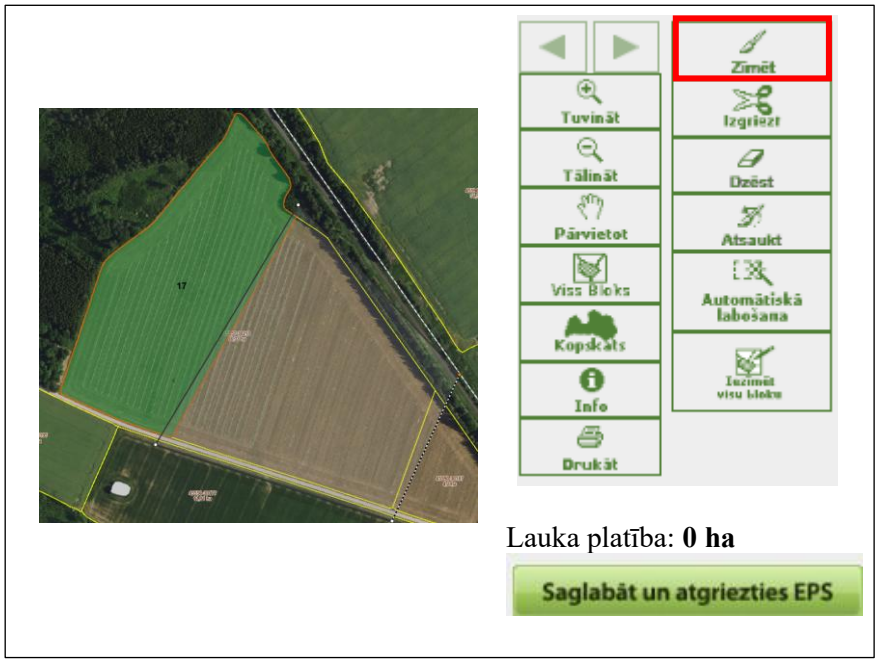



- Iezīmētā lauka platība iekrāsosies sarkans un lauka vidū būs redzams lauka numurs.
- Lai saglabātu iezīmēto platību, spiež 

2.3.6. Kartē iezīmēta lauka sadalīšana divos laukos

Piemēram, 3.lauks atradīsies jau iepriekš uzzīmētajā 1.laukā. Tad, pirms zīmēt 3.lauku, nepieciešams tam "atbrīvot vietu" iepriekš uzzīmētajā 1.laukā. Atver 1.lauka karti, klikšķinot uz Latvijas kartes ikonas .

1	45574-30201		Zīmēt blokā	8.8640	0.0000	8.8640	0.0000	0.0000	420: Zirņi	ISIP
2	45574-30201		Zīmēt blokā	6.3675	0.0000	6.3675	0.0000	0.0000	420: Zirņi	ISIP





Lauka platība: **4.7685 ha**

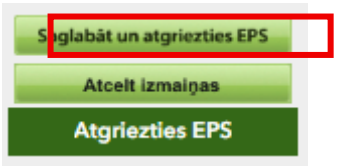

- Vienreiz uzklikšķina uz pogas "Izgriezt"
- Vienreiz uzklikšķina ar datorpeles kreiso taustiņu vietā, kur vēlaties sākt griešanu. Virzot datorpeli, ar melnu ar baltiem raustītiem baltiem punktiņu līniju tiks uzsākta lauka izgriešana.
- Kad melnā līnija ierobežojusi visu lauka platību, kas jāizgriež, veic dubultklikšķi (ātri piespiežot datorpeles kreiso taustiņu 2 reizes).
- Lai saglabātu koriģēto platību, spiediet 

.

3.laukam kolonnā "Bloka numurs" klikšķina uz Latvijas kartes ikonas .

1	45574-30201		Zīmēt blokā	8.3050	0.0000	8.3050	0.0000	0.0000	420: Zirņi	ISIP
2	45574-30201		Zīmēt blokā	6.3675	0.0000	6.3675	0.0000	0.0000	420: Zirņi	ISIP
3			Zīmēt blokā							Bez

- Atvērsies karte, kur izmantojot pogu 

pietuvina kartē interesējošo vietu, vai lapas labajā augšējā stūrī ievada lauku bloka numuru vai zemes vienības kadastra apzīmējumu (kadastra Nr.) 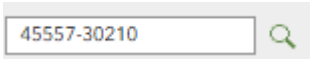

un pietuvina karti ar pogu .



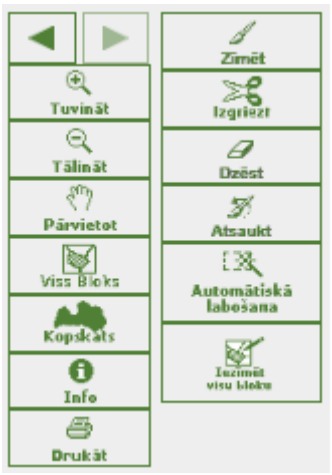

Lauka platība: **0.5590 ha**

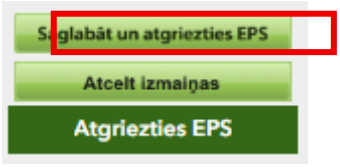

- Atverot karti, būs redzams, ka 1.laukā, tagad ir brīva vieta, kas pieejama zīmēšanai. Izvēlieties pogu "Zīmēt" un iezīmējiet 3.lauku vai pogu "Iezīmēt visu bloku" (ja blokā būs vairākas neiezīmētas vietas, nospiežot šo pogu iezīmēsies lielākā platība).
- Spiediet pogu 

.

2.3.7. Vienā lauku blokā divu iezīmētu lauku apvienošana

Piemēram, 1. un 2.lauks ir jāapvieno

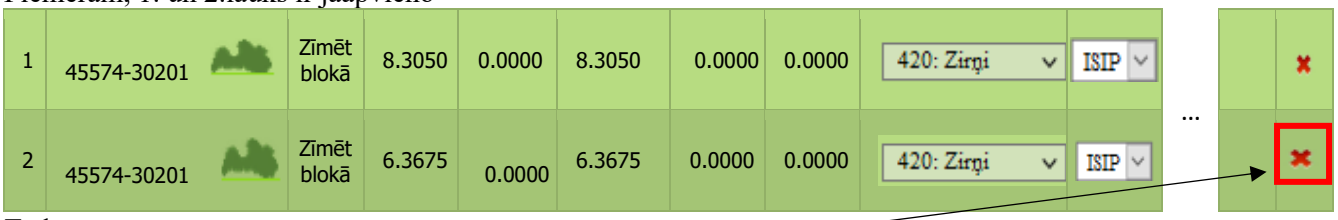

Tad:

1) dzēš 2.lauku, rindas galā nospiežot pogu .

2) saglabā informāciju solī, nospiežot pogu 

vai pogu .

3) atver 1.lauka karti, klikšķinot uz Latvijas kontūras un piezīmē platību klāt.

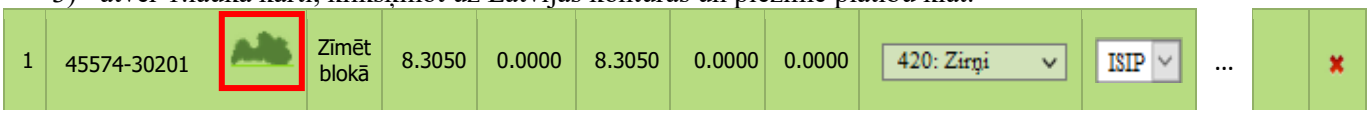

2.3.8. Lauka zīmēšana ārpus lauku bloka

Lai uz atbalstu pieteiktu sakoptu platību, kas nav iekļauta lauku blokā, jāveic ārpus lauku bloka zīmēšana.

Iezīmēt platību ārpus lauku bloka iespējams tikai tādā gadījumā, ja tā **vienlaidus ir vismaz 0,1 ha liela.** Mazāku platību ārpus lauku bloka iezīmēt nav iespējams!

UZMANĪBU! Ārpus lauku bloka esošai platībai, ko vēlaties iekļaut lauku blokā, jābūt sakoptai, pretējā gadījumā platība netiks iekļauta lauku blokā. Ja lauka platība **nepiekļaujas** esošajam lauku blokam, tā platībai jābūt vismaz 0,30 ha, jo minimālā lauku bloka platība ir 0,30 ha.

Platību ārpus lauku bloka iespējams iezīmēt iesniegumā ievadot lauku bloka numuru vai, ja visa platība atrodas ārpus lauku bloka, ievadot zemes vienības kadastra apzīmējumu (kadastra Nr.).

1. Laukam kolonnā "Bloka numurs" klikšķina uz Latvijas kartes ikonas .



2. Atvērsies karte, kur, izmantojot pogu 

, pietuvina kartes interesējošo vietu, vai lapas labajā augšējā stūrī ievada lauku bloka numuru vai zemes vienības kadastra apzīmējumu (kadastra Nr.) un pietuvina karti ar pogu 

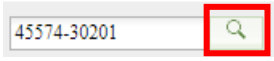

3. Lapas labajā augšējā stūrī jāveic atzīme "Zīmēt ārpus lauka bloka"

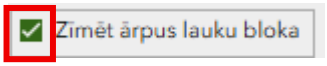

4. Kartē izvēlas rīku "Zīmēt" un vienreiz klikšķina uz kartes vietā, kur vēlaties sākt zīmēšanu.



UZMANĪBU!
Zīmējot ārpus lauku bloka ir svarīgi vilkt melno līniju precīzi pa iezīmējamā lauka robežām.

5. Pēc lauka iezīmēšanas spiež 

6. Pēc pogas nospiešanas var parādīties brīdinājumi:

6.1. Lauka daļa, kas ir uzzīmēta ārpus lauku bloka, ir mazāka par 0,10 ha. Laukam jāveic zīmēšana blokā vai jāpalielina iezīmētā platība ārpus lauku bloka.

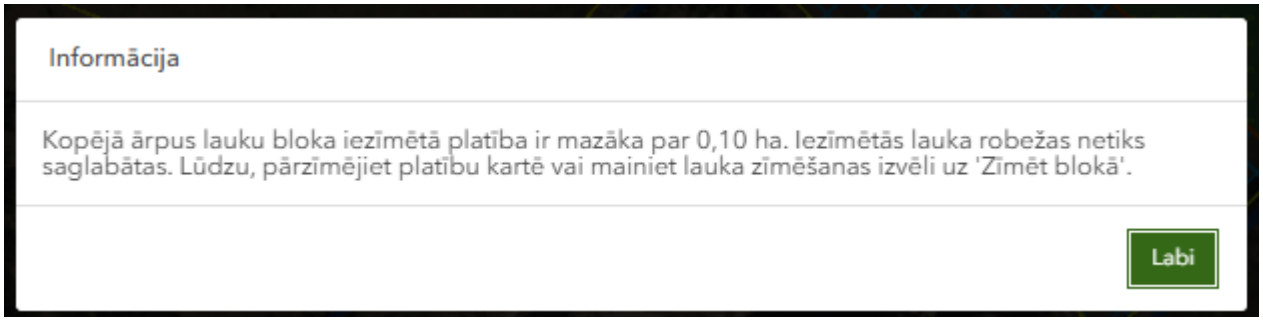

6.2. Iezīmētais lauks satur vairākas daļas, kas ir ārpus bloka un ir mazākas par 0,10 ha Provizoriskajā iesniegumā. Lai izgrieztu mazās platības ārpus bloka, izvēlieties spiedpogu "Automātiskā labošana". Platības, kas mazākas par 0,10 ha Provizoriskajā iesniegumā, tiks izgrieztas, bet platība, kas ir vismaz 0,10 ha Provizoriskajā iesniegumā saglabāsies iezīmēta.



6.3. Iezīmētais lauks neatrodas ārpus lauku bloka. Lauks jāiezīmē platība ārpus lauku bloka vai kartē lapas labajā augšējā stūrī jāizņem atzīme pie "Zīmēt ārpus lauka bloka"

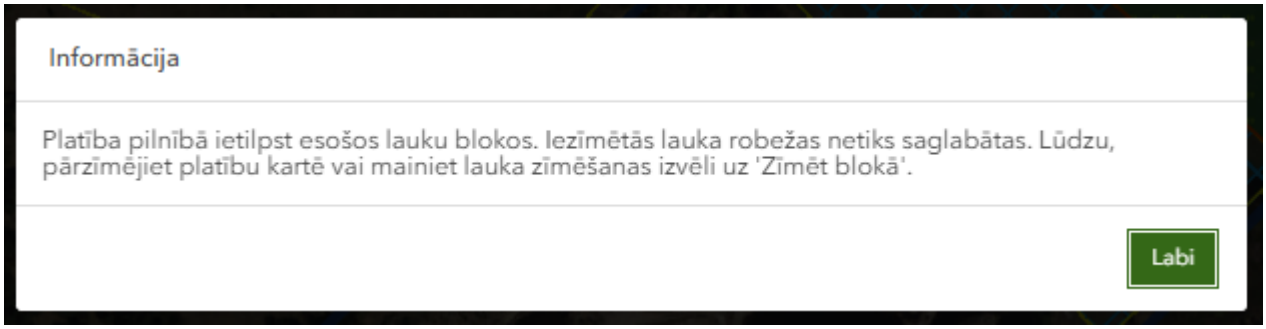

- Provizoriskajā iesniegumā par laukiem, kas zīmēti ārpus lauku bloka, var atsevišķi iesniegt precizēšanas pieprasījumus, ko var aplūkot sadaļā Sarakste (Nosūtītās vēstules).

Dokumenta numurs	Saistītā pieteikuma numurs	Dokumenta veids	Periods	Nosūtīšanas datums	RLP
		Precizēšanas pieprasījums	Periods	xx.xx.xxxx.	XXX RLP

- Kad precizēšanas pieprasījums tiks atrisināts, Jūs par to saņemsiet informatīvu e-pastu un precizēšanas rezultāti būs redzami EPS sadaļā Sarakste (Saņemtās vēstules).

- Ja viss iezīmētais lauks nebūs apstiprināts un iekļauts blokā, jāveic Provizoriskā iesnieguma vai Ģeotelpiskā iesniegums (ja ir notikusi pāreja no Provizoriskā iesnieguma uz Ģeotelpisko iesniegumu) labošana.

2.4. Zaļo joslu (5 gadu saistības) iezīmēšana un dzēšana

Lai laukam pievienotu Zaļo joslu:

1) Lai laukam pievienotu zaļo joslu, kartē vispirms jāiezīmē lauks, gar kuru ierīkota zaļā josla;
2) 1.soļa B sadaļā jāatzīmē ☑ "Zaļās joslas (5 gadu saistības) (ZJ) – tikai pie aramzemes laukiem";
3) jāsaglabā informācija 1.solī, nospiežot pogu Saglabāt un pārbaudīt 1.soļa lapas lejas daļa vai disketes ikonu ;
4) jāuzklikšķina ar datorpeles kreiso taustiņu uz Latvijas kartes ikonas

1	73641-29671		Zīmēt blokā	9.6663	0.0000	9.6663	0.0000	0.0000	420: Zirņi	ISIP
2	73641-29671		Zīmēt blokā	3.2441	0.0000	3.2441	0.0000	0.0000	420: Zirņi	ISIP

5) Rīku joslas sadaļā "Zaļās joslas (4m/8m)" vienreiz uzklikšķina uz pogas "Zīmēt".



6) Vienreiz uzklikšķina ar datorpeles kreiso taustiņu vietā, kur vēlas sākt zīmēšanu. Virzot datorpeli, ar melnu līniju tiks uzsākta Zaļās joslas zīmēšana.



7) Vietās, kur jāmaina melnās līnijas virziens, vienu reizi noklikšķiniet datorpeles kreiso taustiņu, lai "lauztu" līniju, tādejādi apvelkot apkārt vietai, kur atrodas Zaļā josla.



8) Kad melnā līnija ierobežojusi visu platību, kur atrodas Zaļā josla, veic dubultklikšķi (ātri piespiež datorpeles kreiso taustiņu 2 reizes). Iezīmētā josla iekrāsosies dzeltenā vai melnā krāsā.



➢ Lai saglabātu iezīmēto platību, jānospiež Saglabāt un atgriezties EPS .



Zaļā josla iekrāsosies sarkana, ja lauks atrodas paaugstinātas likmes zaļo joslu mērķteritorijās:

- <u>īpaši (nitrātu) jutīgās teritorijas:</u> Ādažu novads, Bauskas novads (izņemot Valles un Kurmenes pagastus), Dobeles novads, Jelgavas novads (izņemot Jelgavu), Ķekavas novads, Mārupes novads, Olaines novads, Ropažu novads, Salaspils novads, Saulkrastu novads, Siguldas novads (izņemot Lēdurgas pagastu).
- lauksaimniecības izkliedētā piesārņojuma būtiski ietekmētie ūdens objekti, kas atrodas <u>riska ūdens objektu sateces baseinu teritorijās</u>, saskaņā ar Ūdens apsaimniekošanas likumu.

Lai laukam izdzēstu pievienoto Zaļo joslu:

1) jāuzklikšķina ar datorpeles kreiso taustiņu uz Latvijas kartes ikonas , lai atvērtu karti;

2) Rīku joslas sadaļā "Zaļās joslas (4m/8m)" jāklikšķina uz pogas "Dzēst";



3) pēc tam kartē ar datorpeles kreiso taustiņu veiciet klikšķi uz Zaļās joslas, kuru vēlas dzēst.

Lai saglabātu laukmalas dzēšanu, kartes apakšējā kreisajā stūrī jānospiež poga 

.

Lai laukam izgrieztu pievienotas Zaļo joslas daļu:

1) jāuzklikšķina ar datorpeles kreiso taustiņu uz Latvijas kartes ikonas 

2) Rīku joslas sadaļā "Zaļās joslas (4m/8m)" vienreiz uzklikšķina uz pogas "Izgriezt".

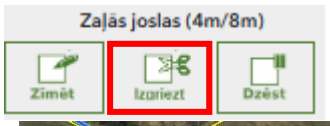

3) Vienreiz uzklikšķina ar datorpeles kreiso taustiņu vietā, kur vēlas sākt izgriešanu. Virzot datorpeli, ar melnu līniju tiks uzsākta Zaļās joslas zīmēšana.



4) Vietās, kur jāmaina melnās līnijas virziens, vienu reizi noklikšķiniet datorpeles kreiso taustiņu, lai "lauztu" līniju, tādejādi apvelkot apkārt vietai, kur atrodas Zaļā josla.



5) Kad melnā līnija ierobežojusi visu platību, kur atrodas Zaļā josla, veic dubultklikšķi (ātri piespiež datorpeles kreiso taustiņu 2 reizes). Iezīmētā Zaļās joslas daļa tiks dzēsta



➢ Lai saglabātu iezīmēto platību, jānospiež 

.