Lauku atbalsta dienests

ROKASGRĀMATA

LAUKU BLOKU KARŠU AIZPILDĪŠANAI 2027. GADA LAUKU BLOKU/AINAVAS ELEMENTU PRECIZĒŠANAS IESNIEGUMĀ

SATURS

1. Lauku bloku kartē pieslēdzamie/atslēdzamie apzīmējumi, slāņi 3
2. Lauka iezīmēšana Lauku bloku precizēšanas pieprasījumā 4
2.1. Lauku bloku kartē pieejamie rīki un to izmantošana 4
2.2. Lauku bloku kartes aizpildīšana lauku bloka/ainavas elementu izveidošanai vai precizēšanai 5
2.3. Lauku bloku izmaiņu iezīmēšana lauku bloku kartē 6
2.4. Ainavas elementu iezīmēšana kartē 7
2.4.1. Akmeņu kaudžu, koku krūmu puduru, koku rindu, biodaudzveidības salu un dīķu iezīmēšana kartē .. 7
2.4.2. Atsevišķu augošu koku iezīmēšana kartē 7

1. Lauku bloku kartē pieslēdzamie/atslēdzamie apzīmējumi un slāņi

Atverot lauka karti, lapas labajā stūrī parādās šādi pieslēdzami/atslēdzami kartes apzīmējumi un slāņi.

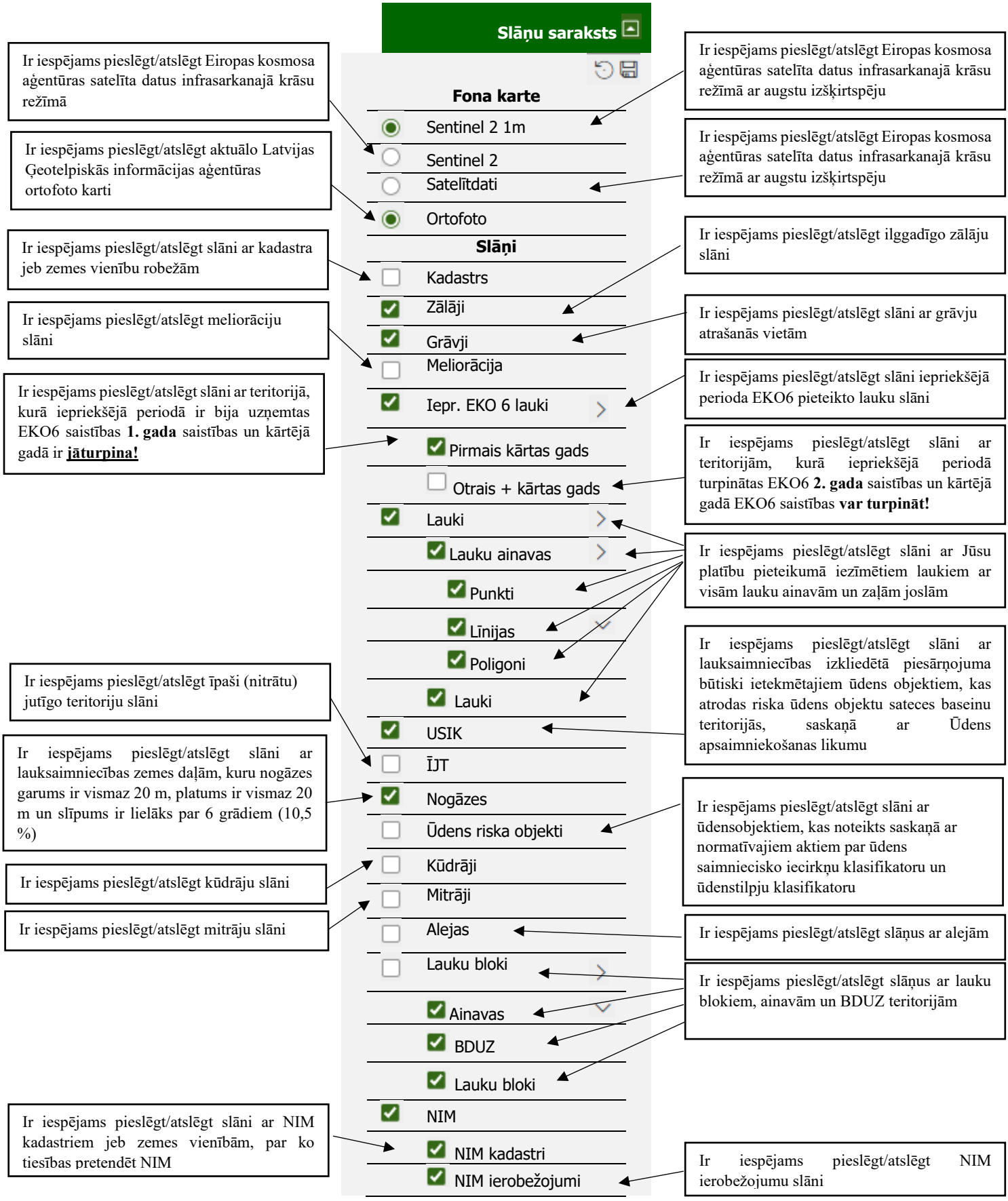

2. Lauka iezīmēšana Lauku bloku precizēšanas pieprasījumā

2.1. Lauku bloku kartē pieejamie rīki un to izmantošana

ĢIS Karte: **Pamācība, kā iezīmēt karti: Ģeotelpiskajā / Provizoriskajā / Lauku bloku precizēšanas iesniegumā .**



Rīku joslā pieejamie rīki un to pielietojums:

	Zīmēt - nospiediet pogu un ieklikšķiniet kartē, lai sāktu zīmēt. Lai uzzīmētu nepieciešamo lauka kontūru, velciet līniju, noklikšķinot peles kreiso taustiņu katrā punktā, kurā nepieciešams manīt līnijas virzienu. Zīmējumu beidziet tajā pašā punktā, kur to sākāt, veicot dubultklikšķi.
	Izgriezt – nospiežot šo pogu, būs iespējams izgriezt konkrētas lauka daļas, neizdzēšot visu lauku.
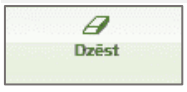	Dzēst – nospiežot pogu, automātiski tiek dzēsta visa iezīmētā platība.
	Atsaukt – nospiežot pogu, tiek atcelta pēdējā veiktā darbība.
	Tuvināt - nospiežot pogu un pēc tam ievelkot kartē kvadrātu, norādītā platība tiks pietuvināta.

	Tālināt - nospiežot pogu un pēc tam ievelkot kartē kvadrātu, norādītā platība tiks attālināta.
	Pārvietot - nospiežot pogu un tad uzejot uz kartes, ir iespēja to pārvietot, lai zīmēšanai būtu pieejama tā kartes daļa, kurā atrodas nepieciešamais lauks.
	Viss bloks - nospiežot pogu, izvēlētais lauku bloks tiks iecentrēts.
	Kopskats - nospiežot pogu, karte attālināsies, būs redzama visa Latvijas teritorija un varēs redzēt lauka atrašanās vietu tajā.
	Info – nospiežot pogu, tiek ieslēgts identificēšanas rīks. Veicot peles kreisās pogas klikšķi kartes skatā, tiek atrādīts izlecošais logs "Informācija par vietu", kurā tiek atrādīts: Lauku bloka numurs, platība ha, precizēšanas informācija, ainavu elementi, BDUZ klase u.c.).

2.2. Lauku bloku kartes aizpildīšana lauku bloka/ainavas elementu izveidošanai vai precizēšanai

Lai Lauku bloku/ainavas elementu precizēšanas pieprasījumā iezīmētu lauku vai ainavas elementu, ailē "Veids" jāizvēlas Lauku bloku/ainavas elementu precizēšanas pieprasījuma veidu, t.i., kādas izmaiņas vēlaties veikt lauku bloku kartē.

Kad izvēlēts Lauku bloku/ainavas elementu precizēšanas pieprasījuma veids, klikšķiniet uz Latvijas kartes ikonas 



- Atvērsies lauku bloku karte.
- Kartes labajā stūrī  norādiet lauku bloka numuru vai kadastra numuru (zemes vienības kadastra apzīmējumu) un nospiediet , attiecīgā vieta kartē pietuvināsies.
- Kartes labajā pusē atrodas rīku josla. Lai uzsāktu zīmēšanu, vienreiz uzklikšķiniet uz pogas "Zīmēt". 
- Kad platība ir iezīmēta kartē, labajā pusē parādīties aptuvens iezīmētās platības apmērs. 
- Lai saglabātu iezīmēto, spiediet pogu "Saglabāt un atgriezties EPS" . 

2.3. Lauku bloku izmaiņu iezīmēšana lauku bloku kartē



- Ja vēlaties **iekļaut lauku blokā ārpus lauku bloka esošu platību**, kartē iezīmējiet tikai to platības daļu, kas nav iekļauta lauku blokā, bet ir sakopta.

- Vienreiz uzklikšķiniet ar datorpeles kreiso taustiņu vietā, kur vēlaties sākt platības zīmēšanu. Virzot datorpeli, ar melnu līniju tiks uzsākta iezīmējamās platības robežu zīmēšana.



- Vietās, kur jāmaina sarkanās līnijas virziens, vienu reizi noklikšķiniet datorpeles kreiso taustiņu, lai "lauztu" līniju un tādējādi precīzāk nofiksētu iezīmējamās platības robežas atbilstoši situācijai dabā.



- Kad melnā līnija ierobežojusi visu lauka platību, kas jāiezīmē, veic dubultklikšķi (ātri piespiežot datorpeles kreiso taustiņu 2 reizes). Iezīmētā lauka platība iekrāsosies sarkans un lauka vidū būs redzams lauka numurs.



- Ja nepieciešams **atdalīt no lauku bloka atsevišķu platības daļu**, kartē iezīmējiet platības daļu, kuru nepieciešams atdalīt no lauku bloka un kurai ir skaidri identificējamas robežas.



- Ja nepieciešams **apvienot lauku bloku platības**, kartē apvelciet vairāku lauku bloku platības kā vienu teritoriju.

Dubultklikšķis, lai pabeigtu zīmēšanu

2.4. Ainavas elementu iezīmēšana kartē

Ainavas elementu var precizēt, ja to ieskauj aramzeme.

2.4.1. Akmeņu kaudžu, koku krūmu puduru, koku rindu, biodaudzveidības salu un dīķu iezīmēšana kartē



- Vienreiz uzklikšķiniet ar datorpeles kreiso taustiņu vietā, kur vēlaties sākt ainavas elementa zīmēšanu. Virzot datorpeli, ar melnu līniju tiks uzsākta ainavas elementa robežas zīmēšana.



- Vietās, kur jāmaina melnās līnijas virziens, vienu reizi noklikšķiniet datorpeles kreiso taustiņu, lai "lauztu" līniju un tādējādi precīzāk nofiksētu iezīmējamā ainavas elementa robežas atbilstoši situācijai dabā.
- Kad melnā līnija ierobežojusi visu lauka platību, veiciet dubultklikšķi (ātri piespiediet datorpeles kreiso taustiņu 2 reizes).



- Iezīmētā daļa iekrāsosies sarkana un vidū būs redzams iezīmētā lauka numurs.

2.4.2. Atsevišķu augošu koku iezīmēšana kartē

- Vienreiz uzklikšķiniet ar datorpeles kreiso taustiņu vietā, kur dabā atrodas atsevišķs augošs koks.



- Uzklikšķinātā vietā iekrāsosies sarkans punkts, kuram blakus būs norādīts numurs.